


BARRAGEM DUAS PONTES



PARTE VIII CARTA DE ENCAMINHAMENTO DOS PROGRAMAS; RELATÓRIO COMPLEMENTAR DE FORMULÁRIOS; OFÍCIOS PROTOCOLADOS 7º RELATÓRIO QUADRIMESTRAL

Março/2023

Período: Outubro de 2022 a Janeiro de 2023




www.daepedreiraeduaspontes.com.br



AMPARO – SÃO PAULO

BARRAGEM DUAS PONTES



ANEXO XXIV CARTA DE ENCAMINHAMENTO DOS PROGRAMAS

Março/2023

Período: Outubro de 2022 a
Janeiro de 2023



www.daepedreiraeduaspontes.com.br



AMPARO – SÃO PAULO

São Paulo, 14 de março de 2023.

À
SECRETARIA DE SANEAMENTO E RECURSOS HÍDRICOS
DEPARTAMENTO DE ÁGUAS E ENERGIA ELÉTRICA
UNIDADE DE GERENCIAMENTO DE PROJETOS – BAQUIRIVU- GUAÇU
BARRAGENS PEDREIRA E DUAS PONTES – UGP – BG - PCJ

AT. ENGº LUPÉRCIO ZIROLDO ANTONIO
Coordenador Geral

A/C. ENGª LIGIA CHRISTINE FERNANDES DE OLIVEIRA
Gerente Socioambiental

Referente: CONTRATO Nº 2018/11/00033.4

Assunto: 8º Relatório Quadrimestral de Acompanhamento dos Programas Ambientais.

Prezados,

O CONSÓRCIO BDP OAS-CETENCO com sede na Av. Francisco Matarazzo, 1350, 17º andar, sala 1707, Água Branca – São Paulo - SP inscrita no CNPJ/MF sob nº 29.786.952/0001-64, doravante designada CONTRATADA, constituído pelas empresas **KPE Performance em Engenharia S.A.**, com sede na Rua Pais Leme, 524, conjunto 123 12º andar, Pinheiros – São Paulo - SP, inscrita no CNPJ/MF sob o nº 38.316.316/0001-60 e **Cetenco Engenharia S/A**, com sede na Rua Maria Paula, 36, 8º andar, Bela Vista, São Paulo – SP, inscrita no CNPJ/MF sob o nº 61.550.497/0001-06, vem expor o que segue.

Vimos através desta, informar que enviamos através do SIG (Sistema Integrado de Gestão), em 21 de fevereiro de 2023, mídia digital do 8º Relatório Quadrimestral de Andamento dos Programas Ambientais, conforme preconiza o item 2.12 da Licença de Instalação nº 2617. A seguir, encontra-se o número de protocolo de cada arquivo e respectivo programa enviado:

- 1-PGA - #22339616228
- 2-PCA - #22318521580
- 3-PMC - #22360711240
- 4-PMH - #22402901738
- 5-PMSED - #22423996882
- 7-PMDAS - #22445092120
- 8-PMQASS - #22466187968
- 9-PADM - #22487282934
- 10-PMEEMPE - #22508377952
- 11-PMS - #22529472964
- 12-PSV - #22213027932
- 13-PREF - #22234123982
- 14-PMCF - #22381806746
- 15-PMBA - #22255219854
- 16-PMIIMS - #22276315428
- 17-PCI - #22297411536
- 18- PCIS - #22593097734
- 19- PEA - #22635296650
- 20- PDIRP - #22656394850
- 21- PMDMO - #22698589894
- 22- PCSP - #22614194052
- 27- PREFI - #22677490884


Sendo só para o momento.

Atenciosamente,



Marcelo Coura
Gerente do Contrato
Consórcio Kpe - Cetenco

BARRAGEM DUAS PONTES



ANEXO XXV RELATÓRIO COMPLEMENTAR DE FORMULÁRIOS

Março/2023
Período: Outubro de 2022 a Janeiro
de 2023



www.daepedreiraeduaspontes.com.br



AMPARO – SÃO PAULO

SUPERVISÃO DA OBRA DA **BARRAGEM DUAS PONTES**

Relatório Complementar de Formulários ***8º Relatório Quadrimestral de Andamento*** ***Ambiental***

1703-02-AS-RQ-0008-R00






Contrato: Contrato: 2017/11/00170.3






FEVEREIRO/2022


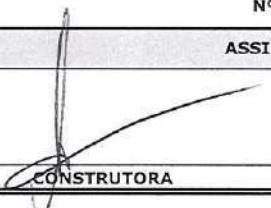

SUMÁRIO

- 1. FICHA DE RECEBIMENTO DE MUDAS**
- 2. FICHA DE LIBERAÇÃO PARA PLANTIO**
- 3. FICHA DE VISTORIA DE MANUTENÇÃO DE LOTES DE PLANTIO**
- 4. FICHA DE LIBERAÇÃO DE SUPRESSÃO DE VEGETAÇÃO**
- 5. RONDAS AMBIENTAIS**
- 6. INCAS - INFORME DE OCORRÊNCIA DE NÃO CONFORMIDADE AMBIENTAL**
- 7. BOAS PRÁTICAS**





1. FICHA DE RECEBIMENTO DE MUDAS

	BARRAGENS				
		PEDREIRA	X		DUAS PONTES
TÍTULO				Nº	
FICHA DE RECEBIMENTO DE MUDAS				1703.00.AS.FRM.0096.R00	
DATA E HORA DE CONFERÊNCIA		DATA E HORA DE RECEBIMENTO PELO CONSTRUTOR			
24/10/2022 08:30		21/10/2022 10:00			
ASPECTO VISUAL	<input checked="" type="checkbox"/> CONFORME <input type="checkbox"/> NÃO CONFORME <input type="checkbox"/> PONTO DE ATENÇÃO <input type="checkbox"/> NÃO SE APLICA		Obs.: O período de permanência das mudas no viveiro não pode ser maior que 7 dias.		
ENRUSTIFICAÇÃO DA MUDA	<input checked="" type="checkbox"/> CONFORME <input type="checkbox"/> NÃO CONFORME <input type="checkbox"/> PONTO DE ATENÇÃO <input type="checkbox"/> NÃO SE APLICA		RENASEM	SP-01140/2007	
CAULE	<input checked="" type="checkbox"/> CONFORME <input type="checkbox"/> NÃO CONFORME <input type="checkbox"/> PONTO DE ATENÇÃO <input type="checkbox"/> NÃO SE APLICA		CERTIFICADO DA SEMENTE / MUDA		
FOLHA	<input checked="" type="checkbox"/> CONFORME <input type="checkbox"/> NÃO CONFORME <input type="checkbox"/> PONTO DE ATENÇÃO <input type="checkbox"/> NÃO SE APLICA		SEGREGAÇÃO DO LOTE NO VIVEIRO		
PRAGA	<input checked="" type="checkbox"/> CONFORME <input type="checkbox"/> NÃO CONFORME <input type="checkbox"/> PONTO DE ATENÇÃO <input type="checkbox"/> NÃO SE APLICA		<input checked="" type="checkbox"/> CONFORME <input type="checkbox"/> NÃO CONFORME		
MAPA	Não há.		LOTE	NÚMERO DO LOTE	QUANTIDADE TOTAL DE MUDAS
	NUMERAÇÃO	Não há.		86	15.042
LISTA DE ESPÉCIE	<input checked="" type="checkbox"/> CONFORME <input type="checkbox"/> NÃO CONFORME <input type="checkbox"/> PIONEIRA <input type="checkbox"/> NÃO PIONEIRA <input checked="" type="checkbox"/> MISTO				
DIAGNÓSTICO	<input checked="" type="checkbox"/> CONFORME <input type="checkbox"/> NÃO CONFORME <input type="checkbox"/> NÃO ENTREGUE Nº DO DIAGNÓSTICO:				
ASSINATURA DA CONSTRUTORA					
 CONSTRUTORA			DATA: 24/10/2022		
OBSERVAÇÃO:	Foram recebidas 20.000 mudas sendo 4958, de 17 espécies diferentes, reprovadas por não estarem conforme especificação do PBA, "as mudas devem atigirem tamanho = ou > que 30 centímetros".				
ASSINATURA DA SUPERVISÃO					
 SUPERVISOR		 COORD. MEIO AMBIENTE		DATA: 24/10/2022	
OBSERVAÇÃO:	Mudas segregadas corretamente no viveiro. Mudas de espécies pioneiras e não pioneiras, das 20.000 mudas entregues no viveiro, 4958 foram reprovadas por não estarem conforme especificação do PBA, "as mudas devem atigirem tamanho = ou > que 30 centímetros". As mudas serão utilizadas para execução da atividade de plantio e manutenção nos sublots da futura APP de BDP.				

	BARRAGENS				
		PEDREIRA	X		DUAS PONTES
TÍTULO				Nº	
FICHA DE RECEBIMENTO DE MUDAS				1703.00.AS.FRM.0088-R00	
DATA E HORA DE CONFERÊNCIA		DATA E HORA DE RECEBIMENTO PELO CONSTRUTOR			
8/11/2022 08:30		23/11/2022 09:00			
ASPECTO VISUAL	<input checked="" type="checkbox"/> CONFORME <input type="checkbox"/> NÃO CONFORME <input type="checkbox"/> PONTO DE ATENÇÃO <input type="checkbox"/> NÃO SE APLICA		Obs.: O período de permanência das mudas no viveiro não pode ser maior que 7 dias.		
ENRUSTIFICAÇÃO DA MUDA	<input checked="" type="checkbox"/> CONFORME <input type="checkbox"/> NÃO CONFORME <input type="checkbox"/> PONTO DE ATENÇÃO <input type="checkbox"/> NÃO SE APLICA		RENASEM	SP-01140/2007	
CAULE	<input checked="" type="checkbox"/> CONFORME <input type="checkbox"/> NÃO CONFORME <input type="checkbox"/> PONTO DE ATENÇÃO <input type="checkbox"/> NÃO SE APLICA		CERTIFICADO DA SEMENTE / MUDA		
FOLHA	<input checked="" type="checkbox"/> CONFORME <input type="checkbox"/> NÃO CONFORME <input type="checkbox"/> PONTO DE ATENÇÃO <input type="checkbox"/> NÃO SE APLICA		SEGREGAÇÃO DO LOTE NO VIVEIRO		
PRAGA	<input checked="" type="checkbox"/> CONFORME <input type="checkbox"/> NÃO CONFORME <input type="checkbox"/> PONTO DE ATENÇÃO <input type="checkbox"/> NÃO SE APLICA		<input checked="" type="checkbox"/> CONFORME <input type="checkbox"/> NÃO CONFORME		
MAPA	Mapa da área que receberá as mudas deverá ser anexado a esse formulário, não podendo ser menor do que um hectar.		LOTE	NÚMERO DO LOTE	QUANTIDADE TOTAL DE MUDAS
	NUMERAÇÃO	0322.01.AS.CEP.4000-R00		88	10.080
LISTA DE ESPÉCIE	<input checked="" type="checkbox"/> CONFORME <input type="checkbox"/> NÃO CONFORME <input type="checkbox"/> PIONEIRA <input type="checkbox"/> NÃO PIONEIRA <input checked="" type="checkbox"/> MISTO				
DIAGNÓSTICO	<input checked="" type="checkbox"/> CONFORME <input type="checkbox"/> NÃO CONFORME <input type="checkbox"/> NÃO ENTREGUE Nº DO DIAGNÓSTICO:				
ASSINATURA DA CONSTRUTORA					
 _____ CONSTRUTORA			DATA : 8/11/2022		
OBSERVAÇÃO:					
ASSINATURA DA SUPERVISÃO					
 _____ SUPERVISOR		 _____ HUGO MENDES Consórcio Supereng Eng. Ambiental COORD. MEIO AMBIENTE		DATA : 8/11/ 2022	
OBSERVAÇÃO:	Recebimento de mudas. Mudas segregadas corretamente no viveiro. Mudas de espécies pioneiras e não pioneiras, todas dentro da classificação, PBA e/ou floresta estacional semidecidual.				

	BARRAGENS			Consórcio SUPERENG Barragens
		PEDREIRA	X	
TÍTULO				Nº
FICHA DE RECEBIMENTO DE MUDAS				1703.00.AS.FRM.0088-R00
DATA E HORA DE CONFERÊNCIA			DATA E HORA DE RECEBIMENTO PELO CONSTRUTOR	
20/1/2023 15:00			20/1/2023 13:00	
ASPECTO VISUAL	<input checked="" type="checkbox"/> CONFORME <input type="checkbox"/> NÃO CONFORME <input type="checkbox"/> PONTO DE ATENÇÃO <input type="checkbox"/> NÃO SE APLICA		Obs.: O período de permanência das mudas no viveiro não pode ser maior que 7 dias.	
ENRUSTIFICAÇÃO DA MUDA	<input checked="" type="checkbox"/> CONFORME <input type="checkbox"/> NÃO CONFORME <input type="checkbox"/> PONTO DE ATENÇÃO <input type="checkbox"/> NÃO SE APLICA		RENASEM	SP 01140/2007
CAULE	<input checked="" type="checkbox"/> CONFORME <input type="checkbox"/> NÃO CONFORME <input type="checkbox"/> PONTO DE ATENÇÃO <input type="checkbox"/> NÃO SE APLICA		CERTIFICADO DA SEMENTE / MUDA	
FOLHA	<input checked="" type="checkbox"/> CONFORME <input type="checkbox"/> NÃO CONFORME <input type="checkbox"/> PONTO DE ATENÇÃO <input type="checkbox"/> NÃO SE APLICA		SEGREGAÇÃO DO LOTE NO VIVEIRO	
PRAGA	<input checked="" type="checkbox"/> CONFORME <input type="checkbox"/> NÃO CONFORME <input type="checkbox"/> PONTO DE ATENÇÃO <input type="checkbox"/> NÃO SE APLICA		<input checked="" type="checkbox"/> CONFORME <input type="checkbox"/> NÃO CONFORME	
MAPA			LOTE	NÚMERO DO LOTE
	NUMERAÇÃO	0322.01.AS.CEP.4000-R00		88
			QUANTIDADE TOTAL DE MUDAS	
			15.000	
LISTA DE ESPÉCIE	<input checked="" type="checkbox"/> CONFORME <input type="checkbox"/> NÃO CONFORME <input type="checkbox"/> PIONEIRA <input type="checkbox"/> NÃO PIONEIRA <input checked="" type="checkbox"/> MISTO			
DIAGNÓSTICO	<input checked="" type="checkbox"/> CONFORME <input type="checkbox"/> NÃO CONFORME <input type="checkbox"/> NÃO ENTREGUE Nº DO DIAGNÓSTICO: 0322.01.QL.PES.0037.R07			
ASSINATURA DA CONSTRUTORA				
 _____ CONSTRUTORA			DATA : ____/____/____	
OBSERVAÇÃO:				
ASSINATURA DA SUPERVISÃO				
_____ SUPERVISOR		 _____ COORD. MEIO AMBIENTE		DATA : ____/____/____
OBSERVAÇÃO:	Recebimento de mudas. A mudas apresentam aspecto de boa rustificação. Mudas segregadas corretamente no viveiro. Mudas de espécies pioneiras e não pioneiras, todas dentro da classificação, PBA e/ou floresta estacional semidecidual, com alturas = ou > que 30 centímetros.			

2. FICHA DE LIBERAÇÃO PARA PLANTIO

	BARRAGENS					
	PEDREIRA	X	DUAS PONTES			
TÍTULO				Nº		
FICHA DE LIBERAÇÃO DE LOTE DE PLANTIO PARA MANUTENÇÃO						
Nº LOTE	6.5		DATA DO PLANTIO			
DIAGNÓSTICO	<input type="checkbox"/> CONFORME <input type="checkbox"/> NÃO CONFORME <input checked="" type="checkbox"/> PONTO DE ATENÇÃO Nº 0334.02.QL.PES.0037.R07		INÍCIO	Dezembro/22	TÉRMINO	dez/22
			Nº DE MUDAS PLANTADAS MÊS 0			
ÁREA TOTAL						
TAMANHO DA COVA DE ACORDO COM O TAMANHO DA MUDA	<input checked="" type="checkbox"/> CONFORME <input type="checkbox"/> NÃO CONFORME <input type="checkbox"/> PONTO DE ATENÇÃO		ESPAÇAMENTO MÉDIO (metro x metro)	<input checked="" type="checkbox"/> CONFORME <input type="checkbox"/> NÃO CONFORME <input type="checkbox"/> PONTO DE ATENÇÃO		
LIMPEZA DE TERRENO (5 A 15 DIAS ANTES DO PLANTIO)	<input checked="" type="checkbox"/> CONFORME <input type="checkbox"/> NÃO CONFORME <input type="checkbox"/> PONTO DE ATENÇÃO <input type="checkbox"/> MECÂNICA <input type="checkbox"/> QUÍMICA <input checked="" type="checkbox"/> FÍSICA QUAL MANUAL		CONTROLE DE FORMIGAS CORTADEIRAS	<input checked="" type="checkbox"/> CONFORME <input type="checkbox"/> NÃO CONFORME <input type="checkbox"/> PONTO DE ATENÇÃO		
ANÁLISE DO SOLO	<input type="checkbox"/> CONFORME <input type="checkbox"/> NÃO CONFORME <input checked="" type="checkbox"/> PONTO DE ATENÇÃO		DEMARCAÇÃO FÍSICA DA ÁREA E ISOLAMENTO	<input checked="" type="checkbox"/> CONFORME <input type="checkbox"/> NÃO CONFORME <input type="checkbox"/> PONTO DE ATENÇÃO		
ADUBAÇÃO	<input type="checkbox"/> ANTES DO PLANTIO <input type="checkbox"/> DE 10 A 15 DIAS DEPOIS DO PLANTIO <input checked="" type="checkbox"/> PONTO DE ATENÇÃO		COROAMENTO	<input checked="" type="checkbox"/> CONFORME <input type="checkbox"/> NÃO CONFORME <input type="checkbox"/> PONTO DE ATENÇÃO		
ACEIRO	<input checked="" type="checkbox"/> CONFORME <input type="checkbox"/> NÃO CONFORME <input type="checkbox"/> PONTO DE ATENÇÃO		ESTRADA DE SERVIDÃO	<input type="checkbox"/> AUSENTE NA ÁREA/LOTE	<input checked="" type="checkbox"/> PRESENTE NA ÁREA/LOTE <input type="checkbox"/> REALIZADO PLANTIO DE MUDAS <input type="checkbox"/> NÃO REALIZADO PLANTIO DE MUDAS	
QUANTIDADE DE MUDAS						
TOTAL CONFERIDO	[48]	MUDAS MENOR QUE 30CM	[0]	[0] %	MUDAS MORTAS	[0] [0] %
TIPO DE PLANTIO	(X) MANUAL	LIBERAÇÃO DA SUPERVISÃO PARA MANUTENÇÃO				
	(X) MECÂNICO	 ASSINATURA - TÉCNICO SUPERVISOR	 COORD. MEIO AMBIENTE	DATA DA VISTORIA	LIBERADO PARA MANUTENÇÃO	
				21.12.22	[X] SIM	[] NÃO
OBSERVAÇÃO:	Foi realizado plantio no sublote em questão com preparo de solo manual. O plantio está sendo executado com a utilização de hidrogel. Plantio executado conforme procedimento da PES e PBA. - Realizar o controle de invasoras com herbicida; - Conformar o mulche no entorno do coroamento de forma que não prejudique o desenvolvimento das mudas; - Atentar quanto a diversidade de espécies em caso de necessidade de reposições de mudas.					



REGISTRO FOTOGRÁFICO

Página 1/1
Data 16/08/2019
Numeração BDP-FR-AS-0036-R01

DADOS

Nome do Registro: Prog. Revegetação e Enriquecimento Florestal - Lote 6.5

Local / Obra: Barragem Duas Pontes





17/12/2022

Resp. Registro: Lande Junior Soares da Conceição

Consórcio Supereng - DAEE





Descrição: Vistoria de monitoramento no plantio do subote em referência

REGISTRO FOTOGRÁFICO

	
<p>Foto 01 Visão geral da área de plantio (registro fotográfico 17/12/2022).</p> 	<p>Foto 02 Atividade de preparo de área para plantio das espécies nativas (registro fotográfico 17/12/2022).</p> 
<p>Foto 03 Colaborador realizando atividade de plantio da espécie nativa (registro fotográfico 17/12/2022).</p>	<p>Foto 04 Detalhes da espécie nativa (registro fotográfico 17/12/2022).</p>
<p>Foto 05</p>	<p>Foto 06</p>

Lande Junior Soares

— Visto Responsável pelo Registro —

	BARRAGENS						
		PEDREIRA	X	DUAS PONTES			
TÍTULO				Nº			
FICHA DE LIBERAÇÃO DE LOTE DE PLANTIO PARA MANUTENÇÃO							
Nº LOTE	6.6			DATA DO PLANTIO			
DIAGNÓSTICO	<input type="checkbox"/> CONFORME <input type="checkbox"/> NÃO CONFORME <input checked="" type="checkbox"/> PONTO DE ATENÇÃO Nº 0334.02.QL.PES.0037.R07			INÍCIO	Dezembro/22	TÉRMINO	dez/22
ÁREA TOTAL				Nº DE MUDAS PLANTADAS MÊS 0			
TAMANHO DA COVA DE ACORDO COM O TAMANHO DA MUDA	<input checked="" type="checkbox"/> CONFORME <input type="checkbox"/> NÃO CONFORME <input type="checkbox"/> PONTO DE ATENÇÃO			ESPAÇAMENTO MÉDIO (metro x metro)	<input checked="" type="checkbox"/> CONFORME <input type="checkbox"/> NÃO CONFORME <input type="checkbox"/> PONTO DE ATENÇÃO		
LIMPEZA DE TERRENO (5 A 15 DIAS ANTES DO PLANTIO)	<input checked="" type="checkbox"/> CONFORME <input type="checkbox"/> NÃO CONFORME <input type="checkbox"/> PONTO DE ATENÇÃO <input type="checkbox"/> MECÂNICA <input type="checkbox"/> QUÍMICA <input checked="" type="checkbox"/> FÍSICA QUAL MANUAL			CONTROLE DE FORMIGAS CORTADEIRAS	<input checked="" type="checkbox"/> CONFORME <input type="checkbox"/> NÃO CONFORME <input type="checkbox"/> PONTO DE ATENÇÃO		
ANÁLISE DO SOLO	<input type="checkbox"/> CONFORME <input type="checkbox"/> NÃO CONFORME <input checked="" type="checkbox"/> PONTO DE ATENÇÃO			DEMARCAÇÃO FÍSICA DA ÁREA E ISOLAMENTO	<input checked="" type="checkbox"/> CONFORME <input type="checkbox"/> NÃO CONFORME <input type="checkbox"/> PONTO DE ATENÇÃO		
ADUBAÇÃO	<input type="checkbox"/> ANTES DO PLANTIO <input type="checkbox"/> DE 10 A 15 DIAS DEPOIS DO PLANTIO <input checked="" type="checkbox"/> PONTO DE ATENÇÃO			COROAMENTO	<input checked="" type="checkbox"/> CONFORME <input type="checkbox"/> NÃO CONFORME <input type="checkbox"/> PONTO DE ATENÇÃO		
ACEIRO	<input checked="" type="checkbox"/> CONFORME <input type="checkbox"/> NÃO CONFORME <input type="checkbox"/> PONTO DE ATENÇÃO			ESTRADA DE SERVIDÃO	<input type="checkbox"/> AUSENTE NA ÁREA/LOTE	<input checked="" type="checkbox"/> PRESENTE NA ÁREA/LOTE <input type="checkbox"/> REALIZADO PLANTIO DE MUDAS <input type="checkbox"/> NÃO REALIZADO PLANTIO DE MUDAS	
QUANTIDADE DE MUDAS							
TOTAL CONFERIDO	[48]	MUDAS MENOR QUE 30CM	[0]	[0] %	MUDAS MORTAS	[0]	[0] %
TIPO DE PLANTIO	LIBERAÇÃO DA SUPERVISÃO PARA MANUTENÇÃO						
	<input checked="" type="checkbox"/> MANUAL <input checked="" type="checkbox"/> MECÂNICO	 ASSINATURA - TÉCNICO SUPERVISOR	 COORD. MEIO AMBIENTE	DATA DA VISTORIA 21.12.22	LIBERADO PARA MANUTENÇÃO		
OBSERVAÇÃO:	Foi realizado plantio no sublote em questão com preparo de solo manual. O plantio está sendo executado com a utilização de hidrogel. Plantio executado conforme procedimento da PES e PBA. - Realizar o controle de invasoras com herbicida; - Conformar o mulche no entorno do coroamento de forma que não prejudique o desenvolvimento das mudas; - Atentar quanto a diversidade de espécies em caso de necessidade de reposições de mudas.						

**FICHA DE VERIFICAÇÃO DE PLANTIO DE MUDAS FLORESTAIS NATIVAS**

Página	1/1
Data	12/05/2020
Numeração	BDP-FR-AS-0073-R00

Responsável pelo Serviço**Data do Registro**

Consórcio BDP - OAS Cetenco

16/12/2022

Documento de Referência**Projeto de Referência**

Prog. Revegetação e Enriquecimento Florestal

0334-02-AS-CEP-4000-R0

Local do Serviço	LISTA DE VERIFICAÇÃO				Nota: C: Conforme / NC: Não Conforme / PA: Ponto de Atenção / NA: Não Aplicável
Lote 6	Demarcações topográficas	C (x) NC () PA () NA ()	Plantio das mudas	C (x) NC () PA () NA ()	
	Realização de análises físico-químicas do solo	C (x) NC () PA () NA ()	Espaçamento médio	C (x) NC () PA () NA ()	
Sublote	Correção do solo	C () NC () PA () NA (x)	Combate às formigas	C (x) NC () PA () NA ()	
6.6	Roçada mecânica e/ou gradagem	C (x) NC () PA () NA ()	Mudas < 30cm	C (x) NC () PA () NA ()	
	Coveamento	C (x) NC () PA () NA ()	Mudas Mortas	C (x) NC () PA () NA ()	
Execução de Serviço	Coroamento	C (x) NC () PA () NA ()	Adubação de cobertura	C (x) NC () PA () NA ()	
0/12	Implantação de aceiros	C (x) NC () PA () NA ()	Placa de identificação	C () NC () PA (x) NA ()	

OBSERVAÇÕES

*No mês de Dezembro/2022, o Consórcio BDP realizou a atividade de plantio de espécies nativas no presente sublote. Todos os procedimentos de roçada mecanizada, abertura de covas, aplicação de hidrogei e plantio de mudas com tamanho superior a 30 centímetros foram realizados. * Segue em anexo os registros fotográficos.

Responsáveis	Téc. Responsável	Responsável	Fiscalização - DAEE
Visto			
Nome	Lande Junior Soares	Emerson Souza	Hugo Mendes Centro Ambiental




REGISTRO FOTOGRÁFICO

Página	1/1
Data	16/08/2019
Numeração	BDP-FR-AS-0036-R01





DADOS

Nome do Registro:	Prog. Revegetação e Enriquecimento Florestal - Lote 6,6		
Local / Obra:	Barragem Duas Pontes	Data do Registro:	16/12/2022
Resp. Registro:	Lande Junior Soares da Conceição	Destinação do Registro:	Consórcio Supereng - DAEE
Descrição:	Visoria de monitoramento no plantio do subloje em referência		

REGISTRO FOTOGRÁFICO

				
Foto 01	Colaborador realizando atividade de plantio de espécie nativa (registro fotográfico 16/12/2022).	Foto 02	Atividade de preparo de área para plantio (registro fotográfico 16/12/2022).	
				
Foto 03	Visão geral da área de plantio (registro fotográfico 16/12/2022).	Foto 04	Detalhes da espécie nativa (registro fotográfico 16/12/2022).	
				
Foto 05		Foto 06		

Leandro Junior Soares
Visto Responsável pelo Registro

	BARRAGENS					
	PEDREIRA	X	DUAS PONTES			
TÍTULO				Nº		
FICHA DE LIBERAÇÃO DE LOTE DE PLANTIO PARA MANUTENÇÃO						
Nº LOTE	6.7		DATA DO PLANTIO			
DIAGNÓSTICO	<input type="checkbox"/> CONFORME <input type="checkbox"/> NÃO CONFORME <input checked="" type="checkbox"/> PONTO DE ATENÇÃO Nº 0334.02.QL.PES.0037.R07		INÍCIO	Dezembro/22	TÉRMINO	dez/22
ÁREA TOTAL			Nº DE MUDAS PLANTADAS MÊS 0			
TAMANHO DA COVA DE ACORDO COM O TAMANHO DA MUDA	<input checked="" type="checkbox"/> CONFORME <input type="checkbox"/> NÃO CONFORME <input type="checkbox"/> PONTO DE ATENÇÃO		ESPAÇAMENTO MÉDIO (metro x metro)	<input checked="" type="checkbox"/> CONFORME <input type="checkbox"/> NÃO CONFORME <input type="checkbox"/> PONTO DE ATENÇÃO		
LIMPEZA DE TERRENO (5 A 15 DIAS ANTES DO PLANTIO)	<input checked="" type="checkbox"/> CONFORME <input type="checkbox"/> NÃO CONFORME <input type="checkbox"/> PONTO DE ATENÇÃO <input type="checkbox"/> MECÂNICA <input type="checkbox"/> QUÍMICA <input checked="" type="checkbox"/> FÍSICA QUAL MANUAL		CONTROLE DE FORMIGAS CORTADEIRAS	<input checked="" type="checkbox"/> CONFORME <input type="checkbox"/> NÃO CONFORME <input type="checkbox"/> PONTO DE ATENÇÃO		
ANÁLISE DO SOLO	<input type="checkbox"/> CONFORME <input type="checkbox"/> NÃO CONFORME <input checked="" type="checkbox"/> PONTO DE ATENÇÃO		DEMARCAÇÃO FÍSICA DA ÁREA E ISOLAMENTO	<input checked="" type="checkbox"/> CONFORME <input type="checkbox"/> NÃO CONFORME <input type="checkbox"/> PONTO DE ATENÇÃO		
ADUBAÇÃO	<input type="checkbox"/> ANTES DO PLANTIO <input type="checkbox"/> DE 10 A 15 DIAS DEPOIS DO PLANTIO <input checked="" type="checkbox"/> PONTO DE ATENÇÃO		COROAMENTO	<input checked="" type="checkbox"/> CONFORME <input type="checkbox"/> NÃO CONFORME <input type="checkbox"/> PONTO DE ATENÇÃO		
ACEIRO	<input checked="" type="checkbox"/> CONFORME <input type="checkbox"/> NÃO CONFORME <input type="checkbox"/> PONTO DE ATENÇÃO		ESTRADA DE SERVIDÃO	<input type="checkbox"/> AUSENTE NA ÁREA/LOTE <input checked="" type="checkbox"/> PRESENTE NA ÁREA/LOTE	<input type="checkbox"/> REALIZADO PLANTIO DE MUDAS <input type="checkbox"/> NÃO REALIZADO PLANTIO DE MUDAS	
QUANTIDADE DE MUDAS						
TOTAL CONFERIDO	[48]	MUDAS MENOR QUE 30CM	[0]	[0] %	MUDAS MORTAS	[0] [0] %
TIPO DE PLANTIO	(X) MANUAL	LIBERAÇÃO DA SUPERVISÃO PARA MANUTENÇÃO				
	(X) MECÂNICO	 ASSINATURA - TÉCNICO SUPERVISOR	 COORD. MEIO AMBIENTE	DATA DA VISTORIA	LIBERADO PARA MANUTENÇÃO	
				21.12.22	[X] SIM	[] NÃO
OBSERVAÇÃO:	Foi realizado plantio no sublote em questão com preparo de solo manual. O plantio está sendo executado com a utilização de hidrogel. Plantio executado conforme procedimento da PES e PBA. - Realizar o controle de invasoras com herbicida; - Conformar o mulche no entorno do coroamento de forma que não prejudique o desenvolvimento das mudas; - Atentar quanto a diversidade de espécies em caso de necessidade de reposições de mudas.					



FICHA DE VERIFICAÇÃO DE PLANTIO DE MUDAS FLORESTAIS NATIVAS

Página	1/1
Data	12/05/2020
Numeração	BDP-FR-AS-0073-R00

Responsável pelo Serviço		Data do Registro
Consórcio BDP - OAS Cetenco		16/12/2022
Documento de Referência	Projeto de Referência	
Prog. Revegetação e Enriquecimento Florestal	0334-02-AS-CEP-4000-R0	

Local do Serviço	LISTA DE VERIFICAÇÃO				Nota: C: Conforme / NC: Não Conforme / PA: Ponto de Atenção / NA: Não Aplicável
Lote 6	Demarcações topográficas	C (x) NC () PA () NA ()	Plantio das mudas	C (x) NC () PA () NA ()	
	Realização de análises físico-químicas do solo	C (x) NC () PA () NA ()	Espaçamento médio	C (x) NC () PA () NA ()	
Sublote	Correção do solo	C () NC () PA () NA (x)	Combate às formigas	C (x) NC () PA () NA ()	
6.7	Roçada mecânica e/ou gradagem	C (x) NC () PA () NA ()	Mudas < 30cm	C (x) NC () PA () NA ()	
	Coveamento	C (x) NC () PA () NA ()	Mudas Mortas	C (x) NC () PA () NA ()	
Execução de Serviço	Coroamento	C (x) NC () PA () NA ()	Adubação de cobertura	C (x) NC () PA () NA ()	
0/12	Implantação de aceiros	C (x) NC () PA () NA ()	Placa de identificação	C () NC () PA (x) NA ()	

OBSERVAÇÕES

*No mês de Dezembro/2022, o Consórcio BDP realizou a atividade de plantio de espécies nativas no presente sublote. Todos os procedimentos de roçada mecanizada, abertura de covas, aplicação de hidrogel e plantio de mudas com tamanho superior a 30 centímetros foram realizados. * Segue em anexo os registros fotográficos.

Responsáveis	Téc. Responsável	Responsável	Fiscalização - DAEE
Visto			
Nome	Lande Junior Soares	Emerson Souza	Hugo Mendes Eng. Ambiental





REGISTRO FOTOGRÁFICO

Página	1/1
Data	16/08/2019
Numeração	BDP-FR-AS-0036-R01





DADOS

Nome do Registro:	Prog: Revegetação e Enriquecimento Florestal - Lote 6.7		
Local / Obra:	Barragem Duas Pontes	Data do Registro:	16/12/2022
Resp. Registro:	Lance Junior Soares da Conceição	Destinação do Registro:	Consórcio Suprereng - DAEE
Descrição:	Visita de monitoramento no plantio do subicte em referência		

REGISTRO FOTOGRÁFICO

			
Foto 01	Colaborador realizando atividade de plantio da espécie nativa (registro fotográfico 16/12/2022).	Foto 02	Atividade de preparo de área para plantio (registro fotográfico 16/12/2022).
			
Foto 03	Visão geral da área de plantio (registro fotográfico 16/12/2022).	Foto 04	Detalhes da espécie nativa (registro fotográfico 16/12/2022).
Foto 05		Foto 06	

_____ *Lance Junior Soares* _____
Visto Responsável pelo Registro

	BARRAGENS			 Barragens		
	PEDREIRA	X	DUAS PONTES			
TÍTULO				Nº		
FICHA DE LIBERAÇÃO DE LOTE DE PLANTIO PARA MANUTENÇÃO						
Nº LOTE	14.4		DATA DO PLANTIO			
DIAGNÓSTICO	[] CONFORME [] NÃO CONFORME [X] PONTO DE ATENÇÃO		INÍCIO	Dezembro/22	TÉRMINO	dez/22
	Nº 0334.02.QL.PES.0037.R07					
ÁREA TOTAL			Nº DE MUDAS PLANTADAS MÊS 0			
TAMANHO DA COVA DE ACORDO COM O TAMANHO DA MUDA	[X] CONFORME [] NÃO CONFORME [] PONTO DE ATENÇÃO		ESPAÇAMENTO MÉDIO (metro x metro)	[X] CONFORME [] NÃO CONFORME [] PONTO DE ATENÇÃO		
LIMPEZA DE TERRENO (5 A 15 DIAS ANTES DO PLANTIO)	[X] CONFORME [] NÃO CONFORME [] PONTO DE ATENÇÃO		CONTROLE DE FORMIGAS CORTADEIRAS	[X] CONFORME [] NÃO CONFORME [] PONTO DE ATENÇÃO		
	[] MECÂNICA [] QUÍMICA [X] FÍSICA QUAL MANUAL					
ANÁLISE DO SOLO	[] CONFORME [] NÃO CONFORME [X] PONTO DE ATENÇÃO		DEMARCAÇÃO FÍSICA DA ÁREA E ISOLAMENTO	[X] CONFORME [] NÃO CONFORME [] PONTO DE ATENÇÃO		
ADUBAÇÃO	[] ANTES DO PLANTIO [] DE 10 A 15 DIAS DEPOIS DO PLANTIO [X] PONTO DE ATENÇÃO		COROAMENTO	[X] CONFORME [] NÃO CONFORME [] PONTO DE ATENÇÃO		
ACEIRO	[X] CONFORME [] NÃO CONFORME [] PONTO DE ATENÇÃO		ESTRADA DE SERVIÇÃO	[] AUSENTE NA ÁREA/LOTE	[X] PRESENTE NA ÁREA/LOTE	
					[] REALIZADO PLANTIO DE MUDAS	
					[] NÃO REALIZADO PLANTIO DE MUDAS	
QUANTIDADE DE MUDAS						
TOTAL CONFERIDO	[48]	MUDAS MENOR QUE 30CM	[0]	[0] %	MUDAS MORTAS	[0] [0] %
TIPO DE PLANTIO	LIBERAÇÃO DA SUPERVISÃO PARA MANUTENÇÃO					
	(X) MANUAL (X) MECÂNICO	 ASSINATURA - TÉCNICO SUPERVISOR	 Hugo Mendes Consórcio Supereng Eng. Ambiental COORD. MEIO AMBIENTE	DATA DA VISTORIA	LIBERADO PARA MANUTENÇÃO	
				21.12.22	[X] SIM	[] NÃO
OBSERVAÇÃO:	<p>Foi realizado plantio no sublote em questão com preparo de solo manual. O plantio está sendo executado com a utilização de hidrogel. Plantio executado conforme procedimento da PES e PBA.</p> <ul style="list-style-type: none"> - Realizar o controle de invasoras com herbicida; - Conformar o mulche no entorno do coroamento de forma que não prejudique o desenvolvimento das mudas; - Atentar quanto a diversidade de espécies em caso de necessidade de reposições de mudas. 					



FICHA DE VERIFICAÇÃO DE PLANTIO DE MUDAS FLORESTAIS NATIVAS

Página 1/1
 Data 12/05/2020
 Numeração BDP-FR-AS-0065-R02








Responsável pelo Serviço		Data do Registro
Consórcio BDP - OAS Cetenco		07/12/2022
Documento de Referência	Projeto de Referência	
Prog. Revegetação e Enriquecimento Florestal	0334-02-AS-CEP-4000-R0	

Local do Serviço						Nota: C: Conforme / NC: Não Conforme / PA: Ponto de Atenção / NA: Não Aplicável
Lote 14	Demarcações topográficas	C (x) NC () PA () NA ()	Plantio das mudas	C (x) NC () PA () NA ()		
	Realização de análises físico-químicas do solo	C (x) NC () PA () NA ()	Espaçamento médio	C (x) NC () PA () NA ()		
Sublote	Correção do solo	C () NC () PA () NA (x)	Combate às formigas	C (x) NC () PA () NA ()		
14.4	Roçada mecânica e/ou gradagem	C (x) NC () PA () NA ()	Mudas < 30cm	C (x) NC () PA () NA ()		
	Coveamento	C (x) NC () PA () NA ()	Mudas Mortas	C (x) NC () PA () NA ()		
Execução de Serviço	Coroamento	C (x) NC () PA () NA ()	Adubação de cobertura	C (x) NC () PA () NA ()		
0/12	Implantação de aceiros	C (x) NC () PA () NA ()	Placa de identificação	C () NC () PA (x) NA ()		

OBSERVAÇÕES





*O Consórcio BDP realizou no presente mês o plantio da presente área, onde todos os procedimentos exigidos, conforme especificação técnica, foram realizados, abertura de covas com profundidade de 30 centímetros, controle de ervas competidoras no entorno da espécie nativa, com altura mínima de 30 centímetros.

Responsáveis	Téc. Responsável	Eng. Responsável	Fiscalização - DAEE
Visto	<i>Lelande Junior Soares</i>	<i>[Assinatura]</i>	<i>[Assinatura]</i>
Nome	Lelande Junior Soares	Emerson de Souza	Hugo Mendes Consórcio Supereng Eng. Ambiental

		REGISTRO FOTOGRÁFICO		Página	1/1
				Data	12/05/2020
				Numeração	BDP-FR-AS-0065-R02
DADOS					
Nome do Registro: Prog. Revegetação e Enriquecimento Florestal - Lote 14.4					
Local / Obra: Barragem Duas Pontes		Data do Registro: 07/12/2022			
Resp. Registro: Lander Junior Soares		Destinação do Registro: Consórcio Supereng - DAEE			
Descrição: Vistoria de monitoramento no plantio do subote em referência					
REGISTRO FOTOGRÁFICO					
					
Foto 01	Colaboradores realizando atividade de plantio na área em referência (registro fotográfico 07/12/2022).	Foto 02	Colaborador realizando atividade de plantio na área em referência (registro fotográfico 07/12/2022).		
					
Foto 03	Espécie em desenvolvimento (registro fotográfico 07/12/2022).	Foto 04	Espécie em desenvolvimento (registro fotográfico 07/12/2022).		
					
Foto 05		Foto 06			

Lander Junior Soares

Visto Responsável pelo Registro

	BARRAGENS					
	PEDREIRA	X	DUAS PONTES			
TÍTULO				Nº		
FICHA DE LIBERAÇÃO DE LOTE DE PLANTIO PARA MANUTENÇÃO						
Nº LOTE	14.5		DATA DO PLANTIO			
DIAGNÓSTICO	<input type="checkbox"/> CONFORME <input type="checkbox"/> NÃO CONFORME <input checked="" type="checkbox"/> PONTO DE ATENÇÃO Nº 0334.02.QL.PES.0037.R07		INÍCIO	Dezembro/22	TÉRMINO	dez/22
ÁREA TOTAL			Nº DE MUDAS PLANTADAS MÊS 0			
TAMANHO DA COVA DE ACORDO COM O TAMANHO DA MUDA	<input checked="" type="checkbox"/> CONFORME <input type="checkbox"/> NÃO CONFORME <input type="checkbox"/> PONTO DE ATENÇÃO		ESPAÇAMENTO MÉDIO (metro x metro)	<input checked="" type="checkbox"/> CONFORME <input type="checkbox"/> NÃO CONFORME <input type="checkbox"/> PONTO DE ATENÇÃO		
LIMPEZA DE TERRENO (5 A 15 DIAS ANTES DO PLANTIO)	<input checked="" type="checkbox"/> CONFORME <input type="checkbox"/> NÃO CONFORME <input type="checkbox"/> PONTO DE ATENÇÃO <input type="checkbox"/> MECÂNICA <input type="checkbox"/> QUÍMICA <input checked="" type="checkbox"/> FÍSICA QUAL MANUAL		CONTROLE DE FORMIGAS CORTADEIRAS	<input checked="" type="checkbox"/> CONFORME <input type="checkbox"/> NÃO CONFORME <input type="checkbox"/> PONTO DE ATENÇÃO		
ANÁLISE DO SOLO	<input type="checkbox"/> CONFORME <input type="checkbox"/> NÃO CONFORME <input checked="" type="checkbox"/> PONTO DE ATENÇÃO		DEMARCAÇÃO FÍSICA DA ÁREA E ISOLAMENTO	<input checked="" type="checkbox"/> CONFORME <input type="checkbox"/> NÃO CONFORME <input type="checkbox"/> PONTO DE ATENÇÃO		
ADUBAÇÃO	<input type="checkbox"/> ANTES DO PLANTIO <input type="checkbox"/> DE 10 A 15 DIAS DEPOIS DO PLANTIO <input checked="" type="checkbox"/> PONTO DE ATENÇÃO		COROAMENTO	<input checked="" type="checkbox"/> CONFORME <input type="checkbox"/> NÃO CONFORME <input type="checkbox"/> PONTO DE ATENÇÃO		
ACEIRO	<input checked="" type="checkbox"/> CONFORME <input type="checkbox"/> NÃO CONFORME <input type="checkbox"/> PONTO DE ATENÇÃO		ESTRADA DE SERVIDÃO	<input type="checkbox"/> AUSENTE NA ÁREA/LOTE <input checked="" type="checkbox"/> PRESENTE NA ÁREA/LOTE	<input type="checkbox"/> REALIZADO PLANTIO DE MUDAS <input type="checkbox"/> NÃO REALIZADO PLANTIO DE MUDAS	
QUANTIDADE DE MUDAS						
TOTAL CONFERIDO	[48]	MUDAS MENOR QUE 30CM	[0]	[0] %	MUDAS MORTAS	[0] [0] %
TIPO DE PLANTIO	LIBERAÇÃO DA SUPERVISÃO PARA MANUTENÇÃO					
	<input checked="" type="checkbox"/> MANUAL <input checked="" type="checkbox"/> MECÂNICO	 ASSINATURA - TÉCNICO SUPERVISOR	 COORD. MEIO AMBIENTE	DATA DA VISTORIA 21.12.22	LIBERADO PARA MANUTENÇÃO <input checked="" type="checkbox"/> SIM [] NÃO	
OBSERVAÇÃO:	Foi realizado plantio no sub lote em questão com preparo de solo manual. O plantio está sendo executado com a utilização de hidrogel. Plantio executado conforme procedimento da PES e PBA. - Realizar o controle de invasoras com herbicida; - Conformar o mulche no entorno do coroamento de forma que não prejudique o desenvolvimento das mudas; - Atentar quanto a diversidade de espécies em caso de necessidade de reposições de mudas.					



3. FICHA DE VISTORIA DE MANUTENÇÃO DE LOTES DE PLANTIO



BARRAGENS
PEDREIRA X DUAS PONTES

FICHA DE ACOMPANHAMENTO DE MANUTENÇÃO MENSAL (REV01)

Realizado manutenção no lote
 SIM
 NÃO

TÍTULO		Nº DO DOCUMENTO		MÊS DA VISTORIA	
1,27		Nº 0334.02.01.PES.0037.R09		outubro/22	
Nº DO DOCUMENTO		Nº DE MANUTENÇÃO		TÉRMINO	
2,23		5/12		outubro/22	
LOTE DE CONFERÊNCIA (ha)		COROAMENTO AO REDOR DAS COVAS		MANUTENÇÃO DOS ACEIROS	
TERRA		[x] ÚMIDA [] SECA [] PONTO DE ATENÇÃO		[x] CONFORME [] NÃO CONFORME [] ATENÇÃO [] NÃO APLICÁVEL	
LIMPEZA DO TERRENO (LINHA E ENTRELINHA)		CONTROLE SELETIVO DE GRAMÍNEAS E ESPÉCIES INVASORAS		ANÁLISE CRÍTICA DO LOTE (quanto ao desenvolvimento das mudas)	
[] CONFORME [] NÃO CONFORME [x] PONTO DE ATENÇÃO		[x] CONFORME [] NÃO CONFORME [] PONTO DE ATENÇÃO		[] BOM [x] SATISFATORIO [] RUIM	
MULCHING		DEMARCAÇÃO FÍSICA DA ÁREA E ISOLAMENTO		REPOSIÇÃO DE MUDAS (REPLANTIO)	
[] IMPLANTADO [x] NÃO IMPLANTADO		[x] CONFORME [] NÃO CONFORME [] PONTO DE ATENÇÃO		[x] CONFORME [] NÃO CONFORME [] PONTO DE ATENÇÃO	
CONTROLE DE FORMIGA CORTADEIRA		ADUBAÇÃO DE COBERTURA			
[x] CONFORME [] NÃO CONFORME [] PONTO DE ATENÇÃO		[] CONFORME [] NÃO CONFORME [x] NÃO APLICÁVEL			
QUANTIDADE DE MUDAS					
TOTAL CONFERIDO [48]		MUDAS - MENOR QUE 30CM [0]		MUDAS MORTAS [2]	
				[0] %	
OBSERVAÇÃO:		*Realizar aplicação de herbicida no próximo período.			
 ASSINATURA - TÉCNICO/SUPERVISOR		 ASSINATURA - COORD. AMBIENTAL		DATA DA VISTORIA 02/11/2022	
				MANUTENÇÃO [x] CONFORME [] NÃO CONFORME	



FICHA DE VERIFICAÇÃO DE PLANTIO DE MUDAS FLORESTAIS NATIVAS

Página	1/1
Data	12/05/2020
Numeração	BDP-FR-AS-0064-R02

Responsável pelo Serviço

Data do Registro

Consórcio BDP - OAS Celenco

27/10/2022

Documento de Referência

Projeto de Referência

Prog. Revegetação e Enriquecimento Florestal

0334-02-AS-CEP-4000-R0

Local do Serviço

LISTA DE VERIFICAÇÃO

Local do Serviço	Demarcações topográficas	C (x) NC () PA () NA ()	Plantio das mudas	C (x) NC () PA () NA ()
Lote 1	Realização de análises físico-químicas do solo	C (x) NC () PA () NA ()	Espaçamento médio	C (x) NC () PA () NA ()
	Correção do solo	C () NC () PA () NA (x)	Combate às formigas	C (x) NC () PA () NA ()
Sublote 1.27	Rogada mecânica e/ou gradagem	C (x) NC () PA () NA ()	Mudas < 30cm	C (x) NC () PA () NA ()
	Coveamento	C (x) NC () PA () NA ()	Mudas Mortas	C (x) NC () PA () NA ()
Execução de Serviço	Coroamento	C () NC () PA (x) NA ()	Adubação de cobertura	C (x) NC () PA () NA ()
	Implantação de aceiros	C (x) NC () PA () NA ()	Placa de identificação	C (x) NC () PA () NA ()




Nota:






C: Conforme / NC: Não Conforme / PA: Ponto de Atenção / NA: Não Aplicável

OBSERVAÇÕES

• O Consórcio BDP realizou no presente mês, a manutenção das áreas trabalhadas e plantadas em meses anteriores. Estivemos executando a atividade de controle de formigas cortadeiras através de aplicação de iscas formicidas, coroamento da espécie nativa, e reposição de mudas no sublote em referência.

• Segue em anexo os registros fotográficos.

Responsáveis	Téc. Responsável	Eng. Responsável	Fiscalização - DAEE
Visto	 Lande Junior Soares	 Emerson Souza	 Hugo Mendes
Nome	Lande Junior Soares	Emerson Souza	Hugo Mendes

	REGISTRO FOTOGRÁFICO		Página	1/1	
			Data	09/04/2021	
			Numeração	BDP-FR-AS-0064-R02	
DADOS					
Nome do Registro:			Prog. Revegetação e Enriquecimento Florestal - Lote 3.12		
Local / Obra:		Barragem Duas Pontes	Data do Registro:		
			26/10/2022		
Resp. Registro:		Lande Junior Soares	Destinação do Registro:		
			Consórcio Supereng - DAEE		
Descrição:			Vistoria de monitoramento no plantio do subote em referência		
REGISTRO FOTOGRÁFICO					
					
Foto 01	Espécie em desenvolvimento (registro fotográfico 26/10/2022).		Foto 02	Espécie em desenvolvimento (registro fotográfico 26/10/2022).	
					
Foto 03	Espécie em desenvolvimento (registro fotográfico 26/10/2022).		Foto 04	Espécie em desenvolvimento (registro fotográfico 26/10/2022).	
Foto 05			Foto 06		

Lande Junior Soares

Visto Responsável pelo Registro



TÍTULO

FICHA DE ACOMPANHAMENTO DE MANUTENÇÃO MENSAL (REV01)

Realizado manutenção no lote
 SIM
 NÃO

BARRAGENS		DUAS PONTES		MÊS DA VISTORIA	
PEDREIRA		X		outubro/22	
Nº DO DOCUMENTO		Nº 0334.02.01.PES.0037.R09		outubro/22	
LOTE DE CONFERÊNCIA (ha)		0,33		4/12	
TERRA		COROAMENTO AO REDOR DAS COVAS		MANUTENÇÃO DOS ACEIROS	
[x] ÚMIDA [] SECA [] PONTO DE ATENÇÃO		[x] CONFORME [] NÃO CONFORME [] PONTO DE ATENÇÃO		[x] CONFORME [] NÃO CONFORME [] ATENÇÃO [] NÃO APLICÁVEL	
LIMPEZA DO TERRENO (LINHA E ENTRELINHA)		CONTROLE SELETIVO DE GRAMÍNEAS E ESPÉCIES INVASORAS		ANÁLISE CRÍTICA DO LOTE (quanto ao desenvolvimento das mudas)	
[x] CONFORME [] NÃO CONFORME [] PONTO DE ATENÇÃO		[x] CONFORME [] NÃO CONFORME [] PONTO DE ATENÇÃO		[x] BOM [] SATISFATORIO [] RUIM	
MULCHING		DEMARCAÇÃO FÍSICA DA ÁREA E ISOLAMENTO		REPOSIÇÃO DE MUDAS (REPLANTIO)	
[] IMPLANTADO [x] NÃO IMPLANTADO		[x] CONFORME [] NÃO CONFORME [] PONTO DE ATENÇÃO		[x] CONFORME [] NÃO CONFORME [] PONTO DE ATENÇÃO	
CONTROLE DE FORMIGA GORTADEIRA		ADUBAÇÃO DE COBERTURA			
[x] CONFORME [] NÃO CONFORME [] PONTO DE ATENÇÃO		[] CONFORME [] NÃO CONFORME [x] NÃO APLICÁVEL			
QUANTIDADE DE MUDAS					
TOTAL CONFERIDO [48]		MUDAS - MENOR QUE 30CM [0]		MUDAS MORTAS [2]	
OBSERVAÇÃO:		[0] %		[4,16] %	
ASSINATURA - TÉCNICO/SUPERVISOR		ASSINATURA - COORD. AMBIENTAL		DATA DA VISTORIA	
				02/11/2022	
				MANUTENÇÃO	
				[x] CONFORME [] NÃO CONFORME	

**FICHA DE VERIFICAÇÃO DE PLANTIO DE MUDAS FLORESTAIS NATIVAS**

Página	1/2
Data	12/05/2020
Numeração	BDP-FR-AS-0064-R02
Data do Registro	26/10/2022

Responsável pelo Serviço	Consórcio BDP - OAS Celencio
Documento de Referência	Projeto de Referência
Prog.: Revegetação e Enriquecimento Florestal	0334-02-AS-CEP-4000-R0








Local do Serviço		LISTA DE VERIFICAÇÃO			
Lote 3	Demarcações topográficas	C (x)	NC ()	PA ()	NA ()
	Realização de análises físico-químicas do solo	C (x)	NC ()	PA ()	NA ()
Sublote	Correção do solo	C ()	NC ()	PA ()	NA (x)
	Roçada mecânica e/ou gradagem	C (x)	NC ()	PA ()	NA ()
3.13a	Coveamento	C (x)	NC ()	PA ()	NA ()
	Coroamento	C (x)	NC ()	PA ()	NA ()
Execução de Serviço	Implantação de aceiros	C (x)	NC ()	PA ()	NA ()
5/12					

Nota:
C: Conforme / NC: Não Conforme /
PA: Ponto de Atenção / NA: Não Aplicável

OBSERVAÇÕES

* O consórcio BDP realizou no presente mês a manutenção do plantio presente no subloje em questão, onde todos os procedimentos exigidos, conforme especificação técnica, foram realizados, abertura de covas com profundidade de 30 centímetros, controle de formigas e plantio de mudas nativas da região, com altura mínima de 30 centímetros.
* Segue em anexo os registros fotográficos.

Responsáveis	Téc. Responsável	Responsável	Fiscalização - DAEE
Visto	<i>Ronaldo Junior Soares</i>	<i>Emerson Souza</i>	<i>Hugo Mendes</i>
Nome	Lande Junior Soares	Emerson Souza	Hugo Mendes

	REGISTRO FOTOGRÁFICO		Página	1/2
			Data	09/04/2021
			Numeração	BDP-FR-AS-0064-R02
DADOS				
Nome do Registro:			Prog. Revegetação e Enriquecimento Florestal - Lote 3.13a	
Local / Obra:		Barragem Duas Pontes	Data do Registro:	
			26/10/2022	
Resp. Registro:		Lande Junior Soares	Destinação do Registro:	
			Consórcio Supereng - DAEE	
Descrição:				
Vistoria de monitoramento no plantio do sublote em referência				
REGISTRO FOTOGRÁFICO				
				
Foto 01	Espécie em desenvolvimento (registro fotográfico 26/10/2022).		Foto 02	Espécie em desenvolvimento (registro fotográfico 26/10/2022).
				
Foto 03	Espécie em desenvolvimento (registro fotográfico 26/10/2022).		Foto 04	Espécie em desenvolvimento (registro fotográfico 26/10/2022).
				
Foto 05			Foto 06	

Lande Junior Soares



Visto Responsável pelo Registro



FICHA DE ACOMPANHAMENTO DE MANUTENÇÃO MENSAL (REV01)

Realizado manutenção no lote

SIM
 NÃO

TÍTULO		BARRAGENS		DUAS PONTES		<input checked="" type="checkbox"/> SIM <input type="checkbox"/> NÃO	
DAEE		PEDREIRA		X		DUAS PONTES	
Nº DO LOTE		3.14		MÊS DA VISTORIA			
Nº DO DOCUMENTO		Nº 0334.02.01.PES.0037.R09		INÍCIO		outubro/22	
LOTE DE CONFERÊNCIA (ha)		1,1		Nº DE MANUTENÇÃO		4/12	
TERRA		COROAMENTO AO REDOR DAS COVAS		MANUTENÇÃO DOS ACEIROS			
<input checked="" type="checkbox"/> ÚMIDA <input type="checkbox"/> SECA <input type="checkbox"/> PONTO DE ATENÇÃO LIMPEZA DO TERRENO (LINHA E ENTRELINHA)		<input checked="" type="checkbox"/> CONFORME <input type="checkbox"/> NÃO CONFORME <input type="checkbox"/> PONTO DE ATENÇÃO CONTROLE SELETIVO DE GRAMÍNEAS E ESPÉCIES INVASORAS		<input checked="" type="checkbox"/> CONFORME <input type="checkbox"/> NÃO CONFORME <input type="checkbox"/> ATENÇÃO <input type="checkbox"/> NÃO APLICÁVEL ANÁLISE CRÍTICA DO LOTE (quanto ao desenvolvimento das mudas)			
<input checked="" type="checkbox"/> CONFORME <input type="checkbox"/> NÃO CONFORME <input type="checkbox"/> PONTO DE ATENÇÃO MULCHING		<input checked="" type="checkbox"/> CONFORME <input type="checkbox"/> NÃO CONFORME <input type="checkbox"/> PONTO DE ATENÇÃO DEMARCAÇÃO FÍSICA DA ÁREA E ISOLAMENTO		<input checked="" type="checkbox"/> BOM <input type="checkbox"/> SATISFATÓRIO <input type="checkbox"/> RUIM REPOSIÇÃO DE MUDAS (REPLANTIO)			
<input type="checkbox"/> IMPLANTADO <input checked="" type="checkbox"/> NÃO IMPLANTADO CONTROLE DE FORMIGA CORIADEIRA		<input type="checkbox"/> CONFORME <input type="checkbox"/> NÃO CONFORME <input type="checkbox"/> PONTO DE ATENÇÃO ADUBAÇÃO DE COBERTURA		<input checked="" type="checkbox"/> CONFORME <input type="checkbox"/> NÃO CONFORME <input type="checkbox"/> PONTO DE ATENÇÃO REPOSIÇÃO DE MUDAS (REPLANTIO)			
<input checked="" type="checkbox"/> CONFORME <input type="checkbox"/> NÃO CONFORME <input type="checkbox"/> PONTO DE ATENÇÃO QUANTIDADE DE MUDAS							
TOTAL CONFERIDO [48]		MUDAS - MENOR QUE 30CM [0]		[0] %		MUDAS MORTAS [2]	
[4,16] %							
OBSERVAÇÃO:							
ASSINATURA - TÉCNICO/SUPERVISOR 		ASSINATURA - COORD. AMBIENTAL 		DATA DA VISTORIA 02/11/2022		MANUTENÇÃO <input checked="" type="checkbox"/> CONFORME <input type="checkbox"/> NÃO CONFORME	

FICHA DE VERIFICAÇÃO DE PLANTIO DE MUDAS FLORESTAIS NATIVAS

Página 1/2

Data 12/05/2020

Numeração BDP-FR-AS-0067-R01

Data do Registro 26/10/2022

Responsável pelo Serviço

Consórcio BDP - OAS Cetenco

Documento de Referência

Prog. Revegetação e Enriquecimento Florestal

Projeto de Referência

0334-02-AS-CEP-4000-R0




LISTA DE VERIFICAÇÃO

Local do Serviço	Demarcações topográficas	C (x) NC () PA () NA ()	Plantio das mudas	C (x) NC () PA () NA ()
Lote 3	Realização de análises físico-químicas do solo	C (x) NC () PA () NA ()	Espaçamento médio	C (x) NC () PA () NA ()
	Correção do solo	C () NC () PA () NA (x)	Combate às formigas	C (x) NC () PA () NA ()
Sublote	Rocçada mecânica e/ou gradagem	C (x) NC () PA () NA ()	Mudas < 30cm	C (x) NC () PA () NA ()
	Coveramento	C (x) NC () PA () NA ()	Mudas Mortas	C (x) NC () PA () NA ()
Execução de Serviço	Coroamento	C (x) NC () PA () NA ()	Adubação de cobertura	C (x) NC () PA () NA ()
	Implantação de aceiros	C (x) NC () PA () NA ()	Placa de identificação	C (x) NC () PA () NA ()

OBSERVAÇÕES

* O consórcio BDP realizou no presente mês a manutenção do plantio presente no sublote em questão, onde todos os procedimentos exigidos, conforme especificação técnica, foram realizados, abertura de covas com profundidade de 30 centímetros, controle de formigas e plantio de mudas nativas da região, com altura mínima de 30 centímetros.
* Segue em anexo os registros fotográficos.

Responsáveis	Téc. Responsável	Responsável	Fiscalização - DAEE
Visito	<i>Landê Junior Soares</i>	<i>Emerson Souza</i>	<i>Hugo Mendes</i>
Nome	Landê Junior Soares	Emerson Souza	Hugo Mendes

	REGISTRO FOTOGRÁFICO		Página	1/2
			Data	12/05/2020
			Numeração	BDP-FR-AS-0067-R01
DADOS				
Nome do Registro:			Prog. Revegetação e Enriquecimento Florestal - Lote 3.14	
Local / Obra:		Barragem Duas Pontes	Data do Registro:	
			26/10/2022	
Resp. Registro:		Lande Junior Soares	Destinação do Registro:	
			Consórcio Supereng - DAEE	
Descrição:			Vistoria de monitoramento no plantio do sublote em referência	
REGISTRO FOTOGRÁFICO				
				
Foto 01	Espécie em desenvolvimento (registro fotográfico 26/10/2022).		Foto 02	Espécie em desenvolvimento (registro fotográfico 26/10/2022).
				
Foto 03	Espécie em desenvolvimento (registro fotográfico 26/10/2022).		Foto 04	Espécie em desenvolvimento (registro fotográfico 26/10/2022).
Foto 05			Foto 06	

Lande Junior Soares

Visto Responsável pelo Registro



FICHA DE ACOMPANHAMENTO DE MANUTENÇÃO MENSAL (REV01)

Realizado manutenção no lote
 SIM
 NÃO

BARRAGENS
 PEDREIRA X DUAS PONTES

TÍTULO		3.15		MÊS DA VISTORIA	
Nº LOTE		INÍCIO	outubro/22	TÉRMINO	outubro/22

Nº DO DOCUMENTO	Nº 0334.02.01.PES.0037.R09	Nº DE MANUTENÇÃO	4/12
LOTE DE CONFERÊNCIA (ha)	1,24		

TERRA		COROAMENTO AO REDOR DAS COVAS		MANUTENÇÃO DOS ACEIROS	
<input checked="" type="checkbox"/>] ÚMIDA <input type="checkbox"/>] SECA <input type="checkbox"/>] PONTO DE ATENÇÃO		<input checked="" type="checkbox"/>] CONFORME <input type="checkbox"/>] NÃO CONFORME <input type="checkbox"/>] PONTO DE ATENÇÃO		<input checked="" type="checkbox"/>] CONFORME <input type="checkbox"/>] NÃO CONFORME <input type="checkbox"/>] ATENÇÃO <input type="checkbox"/>] NÃO APLICÁVEL	

LIMPEZA DO TERRENO (LINHA E ENTRELINHA)		CONTROLE SELETIVO DE GRAMÍNEAS E ESPÉCIES INVASORAS		ANÁLISE CRÍTICA DO LOTE (quanto ao desenvolvimento das mudas)	
<input checked="" type="checkbox"/>] CONFORME <input type="checkbox"/>] NÃO CONFORME <input type="checkbox"/>] PONTO DE ATENÇÃO		<input checked="" type="checkbox"/>] CONFORME <input type="checkbox"/>] NÃO CONFORME <input type="checkbox"/>] PONTO DE ATENÇÃO		<input checked="" type="checkbox"/>] BOM <input type="checkbox"/>] SATISFATORIO <input type="checkbox"/>] RUIM	

MULCHING		DEMARCAÇÃO FÍSICA DA ÁREA E ISOLAMENTO		REPOSIÇÃO DE MUDAS (REPLANTIO)	
<input type="checkbox"/>] IMPLANTADO <input checked="" type="checkbox"/>] NÃO IMPLANTADO		<input checked="" type="checkbox"/>] CONFORME <input type="checkbox"/>] NÃO CONFORME <input type="checkbox"/>] PONTO DE ATENÇÃO		<input checked="" type="checkbox"/>] CONFORME <input type="checkbox"/>] NÃO CONFORME <input type="checkbox"/>] PONTO DE ATENÇÃO	

CONTROLE DE FORMAÇA CORTADEIRA		ADUBAÇÃO DE COBERTURA			
<input checked="" type="checkbox"/>] CONFORME <input type="checkbox"/>] NÃO CONFORME <input type="checkbox"/>] PONTO DE ATENÇÃO		<input type="checkbox"/>] CONFORME <input type="checkbox"/>] NÃO CONFORME <input checked="" type="checkbox"/>] NÃO APLICÁVEL			

QUANTIDADE DE MUDAS					
TOTAL CONFERIDO	<input checked="" type="checkbox"/>] 48]	MUDAS - MENOR QUE 30CM	<input type="checkbox"/>] 0]		<input type="checkbox"/>] 0] %
				MUDAS MORTAS	<input type="checkbox"/>] 2]
					<input type="checkbox"/>] 4,16] %

OBSERVAÇÃO:					
-------------	--	--	--	--	--

ASSINATURA - TÉCNICO/SUPERVISOR		ASSINATURA - COORD. AMBIENTAL		DATA DA VISTORIA		MANUTENÇÃO	
				26/10/2022		<input checked="" type="checkbox"/>] CONFORME <input type="checkbox"/>] NÃO CONFORME	



FICHA DE VERIFICAÇÃO DE PLANTIO DE MUDAS FLORESTAIS NATIVAS

Responsável pelo Serviço
Consórcio BDP - OAS Cetenco

Documento de Referência
Prog. Revegetação e Enriquecimento Florestal

Página	1/2
Data	12/05/2020
Numeração	BDP-FR-AS-0067-R01
Data do Registro	06/10/2022

Projeto de Referência
0334-02-AS-CEP-4000-R0

Local do Serviço		LISTA DE VERIFICAÇÃO			
Lote 3	Demarcações topográficas	C (x) NC () PA () NA ()	Plantio das mudas	C (x) NC () PA () NA ()	
	Realização de análises físico-químicas do solo	C (x) NC () PA () NA ()	Espaçamento médio	C (x) NC () PA () NA ()	
Sublote	Correção do solo	C () NC () PA () NA (x)	Combate às formigas	C (x) NC () PA () NA ()	
	Rocada mecânica e/ou gradagem	C (x) NC () PA () NA ()	Mudas < 30cm	C (x) NC () PA () NA ()	
3.15	Coveamento	C (x) NC () PA () NA ()	Mudas Mortas	C (x) NC () PA () NA ()	
	Coroamento	C () NC () PA (x) NA ()	Adubação de cobertura	C (x) NC () PA () NA ()	
Execução de Serviço	Implantação de aceiros	C () NC () PA (x) NA ()	Placa de identificação	C () NC () PA (x) NA ()	
	4/12				

OBSERVAÇÕES

* O consórcio BDP realizou no presente mês a manutenção do plantio presente no sublote em questão, onde todos os procedimentos exigidos, conforme especificação técnica, foram realizados, abertura de covas com profundidade de 30 centímetros, controle de formigas e plantio de mudas nativas da região, com altura mínima de 30 centímetros.

* Segue em anexo os registros fotográficos.

Responsáveis	Téc. Responsável	Responsável	Fiscalização - DAEE
Visto	<i>Kaande Junior Soares</i>		
Nome	Lande Junior Soares	Emerson Souza	Hugo Mendes

	REGISTRO FOTOGRÁFICO		Página	1/2
			Data	12/05/2020
			Numeração	BDP-FR-AS-0067-R01
DADOS				
Nome do Registro:			Prog. Revegetação e Enriquecimento Florestal - Lote 3.15	
Local / Obra:		Barragem Duas Pontes	Data do Registro:	
Resp. Registro:		Lande Junior Soares	06/10/2022	
Destinação do Registro:		Consórcio Supereng - DAEE		
Descrição: Vistoria de monitoramento no plantio do sublote em referência				
REGISTRO FOTOGRÁFICO				
				
Foto 01	Visão geral da área de plantio (registro fotográfico 06/10/2022).		Foto 02	Atividade de corcamento deixando as espécies nativas livre de ervas competidoras (registro fotográfico 06/10/2022).
				
Foto 03	Plantio da espécie nativa (registro fotográfico 06/10/2022).		Foto 04	Espécie em desenvolvimento (registro fotográfico 13
Foto 05			Foto 06	

Lande Junior Soares

Visto Responsável pelo Registro



BARRAGENS

PEDREIRA

X

DUAS PONTES

Realizado manutenção no lote

(X) SIM
() NÃO

FICHA DE ACOMPANHAMENTO DE MANUTENÇÃO MENSAL (REV01)

TÍTULO		3.16a		MÊS DA VISTORIA	
Nº LOTE		INÍCIO	outubro/22	TÉRMINO	outubro/22
Nº DO DOCUMENTO	Nº 0334.02.01.PES.0037.R09				
LOTE DE CONFERÊNCIA (ha)	0,93	Nº DE MANUTENÇÃO	4/12		

TERRA

[x] ÚMIDA | [] SECA | [] PONTO DE ATENÇÃO

[x] CONFORME | [] NÃO CONFORME | [] PONTO DE ATENÇÃO

LIMPEZA DO TERRENO (LINHA E ENTRELINHA)

[x] CONFORME | [] NÃO CONFORME | [] PONTO DE ATENÇÃO

[x] CONFORME | [] NÃO CONFORME | [] PONTO DE ATENÇÃO

MULCHING

[] IMPLANTADO | [x] NÃO IMPLANTADO

[x] CONFORME | [] NÃO CONFORME | [] PONTO DE ATENÇÃO

CONTROLE DE FORMIGA CORTADEIRA

[x] CONFORME | [] NÃO CONFORME | [] PONTO DE ATENÇÃO

[] CONFORME | [] NÃO CONFORME | [] NÃO APLICÁVEL

QUANTIDADE DE MUDAS

TOTAL CONFERIDO	[48]	MUDAS - MENOR QUE 30CM	[0]	[0] %	MUDAS MORTAS	[2]	[4,16] %
-----------------	--------	------------------------	-------	---------	--------------	-------	------------

OBSERVAÇÃO:

Hugo Mendes
Coordenador Supervisor
Eng. Ambiental

Hugo Mendes
Coordenador Supervisor
Eng. Ambiental

ASSINATURA - TÉCNICO/SUPERVISOR

ASSINATURA - COORD. AMBIENTAL

DATA DA VISTORIA	26/10/2022	MANUTENÇÃO	[x] CONFORME [] NÃO CONFORME
------------------	------------	------------	-----------------------------------



FICHA DE VERIFICAÇÃO DE PLANTIO DE MUDAS FLORESTAIS NATIVAS

Responsável pelo Serviço

Consórcio BDP - OAS Cetenco

03/10/2022

Página	1/1
Data	12/05/2020
Numeração	BDP-FR-AS-0064-R02

Data do Registro

Documento de Referência

Prog. Revegetação e Enriquecimento Florestal

Projeto de Referência

0334-02-AS-CEP-4000-R0








Local do Serviço		LISTA DE VERIFICAÇÃO			
Lote 3	Demarcações topográficas	C (x)	NC ()	PA ()	NA ()
	Realização de análises físico-químicas do solo	C (x)	NC ()	PA ()	NA ()
Sublote	Correção do solo	C ()	NC ()	PA ()	NA (x)
	Rogada mecânica e/ou gradagem	C (x)	NC ()	PA ()	NA ()
3.16a	Coveamento	C (x)	NC ()	PA ()	NA ()
	Coroamento	C (x)	NC ()	PA ()	NA ()
Execução de Serviço	Implantação de aceiros	C (x)	NC ()	PA ()	NA ()

OBSERVAÇÕES

* O consórcio BDP realizou no presente mês a manutenção do plantio presente no sublote em questão, onde todos os procedimentos exigidos, conforme especificação técnica, foram realizados, abertura de covas com profundidade de 30 centímetros, controle de formigas e plantio de mudas nativas da região, com altura mínima de 30 centímetros.

* Segue em anexo os registros fotográficos.

Responsáveis	Téc. Responsável	Responsável	Fiscalização - DAEE
Visto	<i>Landê Junior Soares</i>		
Nome	Landê Junior Soares	Emerson Souza	Hugo Mendes

	REGISTRO FOTOGRÁFICO		Página	1/1
			Data	12/05/2020
			Numeração	BDP-FR-AS-0064-R02
DADOS				
Nome do Registro:			Prog. Revegetação e Enriquecimento Florestal - Lote 3.16a	
Local / Obra:		Barragem Duas Pontes	Data do Registro:	
			03/10/2022	
Resp. Registro:		Lande Junior Soares	Destinação do Registro:	
			Consórcio Supereng - DAEE	
Descrição:			Vistoria de monitoramento no plantio do sublote em referência	
REGISTRO FOTOGRÁFICO				
				
Foto 01	Visão geral da área de plantio (registro fotográfico 03/10/2022).		Foto 02	Espécie nativa devidamente coroada e livre de ervas competidoras (registro fotográfico 03/10/2022).
				
Foto 03	Espécie em desenvolvimento (registro fotográfico 03/10/2022).		Foto 04	Espécie em desenvolvimento (registro fotográfico 03/10/2022).
				
Foto 05			Foto 06	

Lande Junior Soares

Visto Responsável pelo Registro



FICHA DE ACOMPANHAMENTO DE MANUTENÇÃO MENSAL (REV01)

Realizado manutenção no lote
 SIM
 NÃO

BARRAGENS
 PEDREIRA X DUAS PONTES

TÍTULO		3.16b		MÊS DA VISTORIA	
Nº DO DOCUMENTO	Nº 0334.02.04.PES.0037.R09	INÍCIO	outubro/22	TÉRMINO	outubro/22
LOTE DE CONFERÊNCIA (ha)	0,62	Nº DE MANUTENÇÃO	5/12		

TERRA		COROAMENTO AO REDOR DAS COVAS		MANUTENÇÃO DOS ACEIROS	
<input checked="" type="checkbox"/>] ÚMIDA <input type="checkbox"/>] SECA <input type="checkbox"/>] PONTO DE ATENÇÃO	<input checked="" type="checkbox"/>] CONFORME <input type="checkbox"/>] NÃO CONFORME <input type="checkbox"/>] PONTO DE ATENÇÃO	<input checked="" type="checkbox"/>] CONFORME <input type="checkbox"/>] NÃO CONFORME <input type="checkbox"/>] PONTO DE ATENÇÃO	<input checked="" type="checkbox"/>] CONFORME <input type="checkbox"/>] NÃO CONFORME <input type="checkbox"/>] ATENÇÃO <input type="checkbox"/>] NÃO APLICÁVEL	ANÁLISE CRÍTICA DO LOTE (quanto ao desenvolvimento das mudas)	

LIMPEZA DO TERRENO (LINHA E ENTRELINHA)		CONTROLE SELETIVO DE GRAMÍNEAS E ESPÉCIES INVASORAS		REPOSIÇÃO DE MUDAS (REPLANTIO)	
<input checked="" type="checkbox"/>] CONFORME <input type="checkbox"/>] NÃO CONFORME <input type="checkbox"/>] PONTO DE ATENÇÃO	<input checked="" type="checkbox"/>] CONFORME <input type="checkbox"/>] NÃO CONFORME <input type="checkbox"/>] PONTO DE ATENÇÃO	<input checked="" type="checkbox"/>] CONFORME <input type="checkbox"/>] NÃO CONFORME <input type="checkbox"/>] PONTO DE ATENÇÃO	<input checked="" type="checkbox"/>] CONFORME <input type="checkbox"/>] NÃO CONFORME <input type="checkbox"/>] ATENÇÃO <input type="checkbox"/>] NÃO APLICÁVEL	ANÁLISE CRÍTICA DO LOTE (quanto ao desenvolvimento das mudas)	

MULCHING		DEMARCAÇÃO FÍSICA DA ÁREA E ISOLAMENTO		REPOSIÇÃO DE MUDAS (REPLANTIO)	
<input type="checkbox"/>] IMPLANTADO <input checked="" type="checkbox"/>] NÃO IMPLANTADO	<input checked="" type="checkbox"/>] CONFORME <input type="checkbox"/>] NÃO CONFORME <input type="checkbox"/>] PONTO DE ATENÇÃO	<input checked="" type="checkbox"/>] CONFORME <input type="checkbox"/>] NÃO CONFORME <input type="checkbox"/>] PONTO DE ATENÇÃO	<input checked="" type="checkbox"/>] CONFORME <input type="checkbox"/>] NÃO CONFORME <input type="checkbox"/>] ATENÇÃO <input type="checkbox"/>] NÃO APLICÁVEL	ANÁLISE CRÍTICA DO LOTE (quanto ao desenvolvimento das mudas)	

CONTROLE DE FORMIGA CORTADEIRA		ADUBAÇÃO DE COBERTURA		REPOSIÇÃO DE MUDAS (REPLANTIO)	
<input checked="" type="checkbox"/>] CONFORME <input type="checkbox"/>] NÃO CONFORME <input type="checkbox"/>] PONTO DE ATENÇÃO	<input type="checkbox"/>] CONFORME <input type="checkbox"/>] NÃO CONFORME <input type="checkbox"/>] PONTO DE ATENÇÃO	<input checked="" type="checkbox"/>] CONFORME <input type="checkbox"/>] NÃO CONFORME <input type="checkbox"/>] ATENÇÃO <input type="checkbox"/>] NÃO APLICÁVEL	<input checked="" type="checkbox"/>] CONFORME <input type="checkbox"/>] NÃO CONFORME <input type="checkbox"/>] ATENÇÃO <input type="checkbox"/>] NÃO APLICÁVEL	ANÁLISE CRÍTICA DO LOTE (quanto ao desenvolvimento das mudas)	

QUANTIDADE DE MUDAS							
TOTAL CONFERIDO	[48]	MUDAS - MENOR QUE 30CM	[0]	[0] %	MUDAS MORTAS	[2]	[4,16] %

OBSERVAÇÃO:	*Atentar-se quanto ao déficit hídrico;						
-------------	--	--	--	--	--	--	--

ASSINATURA - TÉCNICO/SUPERVISOR		ASSINATURA - COORD. AMBIENTAL		DATA DA VISTORIA	26/10/2022	MANUTENÇÃO	<input checked="" type="checkbox"/>] CONFORME <input type="checkbox"/>] NÃO CONFORME
---------------------------------	--	-------------------------------	--	------------------	------------	------------	--

**FICHA DE VERIFICAÇÃO DE PLANTIO DE MUDAS FLORESTAIS NATIVAS**

Responsável pelo Serviço

Consórcio BDP - OAS Cetenco

Página

1/1

Data

12/05/2020

Numeração

BDP-FR-AS-0064-R02

Data do Registro

03/10/2022

Documento de Referência

Prog. Revegetação e Enriquecimento Florestal

Projeto de Referência

0334-02-AS-CEP-4000-R0

LISTA DE VERIFICAÇÃO








Local do Serviço	Demarcações topográficas		Plantio das mudas	
Lote 3	Realização de análises físico-químicas do solo	C (x) NC () PA () NA ()	Espaçamento médio	C (x) NC () PA () NA ()
	Correção do solo	C () NC () PA () NA (x)	Combate às formigas	C (x) NC () PA () NA ()
Sublote	Roçada mecânica e/ou gradagem	C (x) NC () PA () NA ()	Mudas < 30cm	C (x) NC () PA () NA ()
	Coveamento	C (x) NC () PA () NA ()	Mudas Mortas	C (x) NC () PA () NA ()
Execução de Serviço	Coroamento	C (x) NC () PA () NA ()	Adubação de cobertura	C (x) NC () PA () NA ()
	Implantação de aceiros	C (x) NC () PA () NA ()	Placa de identificação	C (x) NC () PA () NA ()

Nota:C: Conforme / NC: Não Conforme /
PA: Ponto de Atenção / NA: Não Aplicável**OBSERVAÇÕES**

* O consórcio BDP realizou no presente mês a manutenção do plantio presente no sublote em questão, onde todos os procedimentos exigidos, conforme especificação técnica, foram realizados, abertura de covas com profundidade de 30 centímetros, controle de formigas e plantio de mudas nativas da região, com altura mínima de 30 centímetros.

* Segue em anexo os registros fotográficos.

Responsáveis	Téc. Responsável	Responsável	Fiscalização - DAEE
Visto	<i>Landê Junior Soares</i>		
Nome	Landê Junior Soares	Emerson Souza	Hugo Mendes

	REGISTRO FOTOGRÁFICO		Página	1/1
			Data	12/05/2020
			Numeração	BDP-FR-AS-0064-R02
DADOS				
Nome do Registro:			Prog. Revegetação e Enriquecimento Florestal - Lote 3.16b	
Local / Obra:		Barragem Duas Pontes	Data do Registro:	
			03/10/2022	
Resp. Registro:		Lande Junior Soares	Destinação do Registro:	
			Consórcio Supereng - DAEE	
Descrição: Vistoria de monitoramento no plantio do sublote em referência				
REGISTRO FOTOGRÁFICO				
				
Foto 01	Visão geral da área de plantio (registro fotográfico 03/10/2022).		Foto 02	Espécie em desenvolvimento (registro fotográfico 03/10/2022).
				
Foto 03	Espécie nativa devidamente coroada e livre de ervas competidoras (registro fotográfico 03/10/2022).		Foto 04	Espécie em desenvolvimento (registro fotográfico 03/10/2022).
				
Foto 05			Foto 06	

Lande Junior Soares

Visto Responsável pelo Registro



BARRAGENS

PEDREIRA

X

DUAS PONTES

Realizado manutenção no lote

SIM
 NÃO



FICHA DE ACOMPANHAMENTO DE MANUTENÇÃO MENSAL (REV01)

TÍTULO	BARRAGENS			
	PEDREIRA		DAS PONTES	
	X			

Nº LOTE	3.17	MÊS DA VISTORIA		
Nº DO DOCUMENTO	Nº 0334.02.QL.PES.0037.R09	INÍCIO	outubro/22	TÉRMINO
LOTE DE CONFERÊNCIA (ha)	1,09	Nº DE MANUTENÇÃO	5/12	outubro/22

TERRA	COROAMENTO AO REDOR DAS COVAS		MANUTENÇÃO DOS ACEIROS	
<input checked="" type="checkbox"/>] ÚMIDA <input type="checkbox"/>] SECA <input type="checkbox"/>] PONTO DE ATENÇÃO	<input checked="" type="checkbox"/>] CONFORME <input type="checkbox"/>] NÃO CONFORME <input type="checkbox"/>] PONTO DE ATENÇÃO		<input checked="" type="checkbox"/>] CONFORME <input type="checkbox"/>] NÃO CONFORME <input type="checkbox"/>] ATENÇÃO <input type="checkbox"/>] NÃO APLICÁVEL	

<input checked="" type="checkbox"/>] CONFORME <input type="checkbox"/>] NÃO CONFORME <input type="checkbox"/>] PONTO DE ATENÇÃO	LIMPEZA DO TERRENO (LINHA E ENTRELINHA)		ANÁLISE CRÍTICA DO LOTE (quanto ao desenvolvimento das mudas)	
<input checked="" type="checkbox"/>] CONFORME <input type="checkbox"/>] NÃO CONFORME <input type="checkbox"/>] PONTO DE ATENÇÃO	<input checked="" type="checkbox"/>] CONFORME <input type="checkbox"/>] NÃO CONFORME <input type="checkbox"/>] PONTO DE ATENÇÃO		<input checked="" type="checkbox"/>] BOM <input type="checkbox"/>] SATISFATORIO <input type="checkbox"/>] RUIM	

<input type="checkbox"/>] IMPLANTADO <input checked="" type="checkbox"/>] NÃO IMPLANTADO	MULCHING		REPOSIÇÃO DE MUDAS (REPLANTIO)	
<input type="checkbox"/>] CONFORME <input type="checkbox"/>] NÃO CONFORME <input type="checkbox"/>] PONTO DE ATENÇÃO	<input checked="" type="checkbox"/>] CONFORME <input type="checkbox"/>] NÃO CONFORME <input type="checkbox"/>] PONTO DE ATENÇÃO		<input checked="" type="checkbox"/>] CONFORME <input type="checkbox"/>] NÃO CONFORME <input type="checkbox"/>] PONTO DE ATENÇÃO	

<input checked="" type="checkbox"/>] CONFORME <input type="checkbox"/>] NÃO CONFORME <input type="checkbox"/>] PONTO DE ATENÇÃO	CONTROLE DE FORMIGA CORTADEIRA		REPOSIÇÃO DE MUDAS (REPLANTIO)	
<input checked="" type="checkbox"/>] CONFORME <input type="checkbox"/>] NÃO CONFORME <input type="checkbox"/>] PONTO DE ATENÇÃO	<input type="checkbox"/>] CONFORME <input type="checkbox"/>] NÃO CONFORME <input type="checkbox"/>] PONTO DE ATENÇÃO		<input checked="" type="checkbox"/>] CONFORME <input type="checkbox"/>] NÃO CONFORME <input type="checkbox"/>] PONTO DE ATENÇÃO	

QUANTIDADE DE MUDAS					
TOTAL CONFERIDO	<input checked="" type="checkbox"/>] 48]	MUDAS - MENOR QUE 30CM	<input type="checkbox"/>] 0]	%	<input type="checkbox"/>] 0] %
		MUDAS MORTAS	<input type="checkbox"/>] 2]	%	<input type="checkbox"/>] 4,16] %

OBSERVAÇÃO:	*Atentar-se quanto ao déficit hídrico;				
ASSINATURA - TÉCNICO/SUPERVISOR			DATA DA VISTORIA		26/10/2022
	ASSINATURA - COORD. AMBIENTAL		MANUTENÇÃO		<input checked="" type="checkbox"/>] CONFORME <input type="checkbox"/>] NÃO CONFORME

ASSINATURA - TÉCNICO/SUPERVISOR			DATA DA VISTORIA		26/10/2022
	ASSINATURA - COORD. AMBIENTAL		MANUTENÇÃO		<input checked="" type="checkbox"/>] CONFORME <input type="checkbox"/>] NÃO CONFORME

**FICHA DE VERIFICAÇÃO DE PLANTIO DE MUDAS FLORESTAIS NATIVAS**

Responsável pelo Serviço

Consórcio BDP - OAS Cetenco

Página 1/1

Data 12/05/2020

Numeração BDP-FR-AS-0069-R01

Data do Registro 03/10/2022

Documento de Referência

Prog. Revegetação e Enriquecimento Florestal

Projeto de Referência

0334-02-AS-CEP-4000-R0

LISTA DE VERIFICAÇÃO

Local do Serviço	Demarcações topográficas	C (x) NC () PA () NA ()	Plantio das mudas	C (x) NC () PA () NA ()
Lote 3	Realização de análises físico-químicas do solo	C (x) NC () PA () NA ()	Espaçamento médio	C (x) NC () PA () NA ()
	Correção do solo	C () NC () PA () NA (x)	Combate às formigas	C (x) NC () PA () NA ()
Sublote 3.17	Roçada mecânica e/ou gradagem	C (x) NC () PA () NA ()	Mudas < 30cm	C (x) NC () PA () NA ()
	Coveamento	C (x) NC () PA () NA ()	Mudas Mortas	C (x) NC () PA () NA ()
Execução de Serviço	Corcamento	C (x) NC () PA () NA ()	Adubação de cobertura	C (x) NC () PA () NA ()
	Implantação de aceiros	C (x) NC () PA () NA ()	Placa de identificação	C () NC () PA (x) NA ()

Nota:







C: Conforme / NC: Não Conforme / PA: Ponto de Atenção / NA: Não Aplicável

OBSERVAÇÕES

* O consórcio BDP realizou no presente mês a manutenção do plantio presente no sublote em questão, onde todos os procedimentos exigidos, conforme especificação técnica, foram realizados, abertura de covas com profundidade de 30 centímetros, controle de formigas e plantio de mudas nativas da região, com altura mínima de 30 centímetros.

* Segue em anexo os registros fotográficos.

Responsáveis	Téc. Responsável	Responsável	Fiscalização - DAEE
Visto	<i>Lande Junior Soares</i>		
Nome	Lande Junior Soares	Emerson Souza	Hugo Mendes

	REGISTRO FOTOGRÁFICO		Página	1/1
			Data	12/05/2020
			Numeração	BDP-FR-AS-0069-R01
DADOS				
Nome do Registro:			Prog. Revegetação e Enriquecimento Florestal - Lote 3.17	
Local / Obra:		Barragem Duas Pontes	Data do Registro:	
			04/10/2022	
Resp. Registro:		Lande Junior Soares	Destinação do Registro:	
			Consórcio Supereng - DAEE	
Descrição:			Vistoria de monitoramento no plantio do sublote em referência	
REGISTRO FOTOGRÁFICO				
				
Foto 01	Espécie em desenvolvimento (registro fotográfico 04/10/2022).		Foto 02	Espécie nativa devidamente coroada e livre de ervas competidoras (registro fotográfico 04/10/2022).
				
Foto 03	Visão geral da área de plantio (registro fotográfico 04/10/2022).		Foto 04	Linha de plantio (registro fotográfico 04/10/2022).
				
Foto 05			Foto 06	

Lande Junior Soares

Visto Responsável pelo Registro



BARRAGENS
PEDREIRA X **DUAS PONTES**

FICHA DE ACOMPANHAMENTO DE MANUTENÇÃO MENSAL (REV/01)

Realizado manutenção no lote
 SIM
 NÃO

TÍTULO		3.18		MÊS DA VISTORIA	
Nº DO DOCUMENTO	Nº 0334.02.OL.PES.0037.R09	INÍCIO	outubro/22	TÉRMINO	outubro/22
LOTE DE CONFERÊNCIA (ha)	1	Nº DE MANUTENÇÃO	4/12		

TERRA		CORONAMENTO AO REDOR DAS COVAS		MANUTENÇÃO DOS ACEIROS	
<input checked="" type="checkbox"/>] ÚMIDA [] SECA [] PONTO DE ATENÇÃO		<input checked="" type="checkbox"/>] CONFORME [] NÃO CONFORME [] PONTO DE ATENÇÃO		<input checked="" type="checkbox"/>] CONFORME [] NÃO CONFORME [] ATENÇÃO [] NÃO APLICÁVEL	

LIMPEZA DO TERRENO (LINHA E ENTRELINHA)		CONTROLE SELETIVO DE GRAMÍNEAS E ESPÉCIES INVASORAS		ANÁLISE CRÍTICA DO LOTE (quanto ao desenvolvimento das mudas)	
<input checked="" type="checkbox"/>] CONFORME [] NÃO CONFORME [] PONTO DE ATENÇÃO		<input checked="" type="checkbox"/>] CONFORME [] NÃO CONFORME [] PONTO DE ATENÇÃO		<input checked="" type="checkbox"/>] BOM [] SATISFATORIO [] RUIM	

MULCHING		DEMARCAÇÃO FÍSICA DA ÁREA E ISOLAMENTO		REPOSIÇÃO DE MUDAS (REPLANTIO)	
<input type="checkbox"/>] IMPLANTADO [x] NÃO IMPLANTADO		<input checked="" type="checkbox"/>] CONFORME [] NÃO CONFORME [] PONTO DE ATENÇÃO		<input checked="" type="checkbox"/>] CONFORME [] NÃO CONFORME [] PONTO DE ATENÇÃO	

CONTROLE DE FORMIGA CORTADEIRA		ADUBAÇÃO DE COBERTURA			
<input checked="" type="checkbox"/>] CONFORME [] NÃO CONFORME [] PONTO DE ATENÇÃO		<input type="checkbox"/>] CONFORME [] NÃO CONFORME [] NÃO APLICÁVEL			

QUANTIDADE DE MUDAS					
TOTAL CONFERIDO	[48]	MUDAS - MENOR QUE 30CM	[0]	[0] %	
		MUDAS MORTAS	[2]	[4,16] %	

OBSERVAÇÃO:					

ASSINATURA - TÉCNICO/SUPERVISOR		ASSINATURA - COORD. AMBIENTAL		DATA DA VISTORIA		MANUTENÇÃO	
				26/10/2022		<input checked="" type="checkbox"/>] CONFORME [] NÃO CONFORME	



FICHA DE VERIFICAÇÃO DE PLANTIO DE MUDAS FLORESTAIS NATIVAS

Responsável pelo Serviço

Consórcio BDP - OAS Celencio

Página

1/1

Data

12/05/2020

Numeração

BDP-FR-AS-0069-R01

Data do Registro

04/10/2022

Documento de Referência

Prog. Revegetação e Enriquecimento Florestal

Projeto de Referência

0334-02-AS-CEP-4000-R0

LISTA DE VERIFICAÇÃO

Local do Serviço	Demarcações topográficas	C (x) NC () PA () NA ()	Plantio das mudas	C (x) NC () PA () NA ()
Lote 3	Realização de análises físico-químicas do solo	C (x) NC () PA () NA ()	Espaçamento médio	C (x) NC () PA () NA ()
	Correção do solo	C () NC () PA () NA (x)	Combate às formigas	C (x) NC () PA () NA ()
Sublote 3.18	Roçada mecânica e/ou gradagem	C (x) NC () PA () NA ()	Mudas < 30cm	C (x) NC () PA () NA ()
	Coveamento	C (x) NC () PA () NA ()	Mudas Mortas	C (x) NC () PA () NA ()
Execução de Serviço	Coroamento	C (x) NC () PA () NA ()	Adução de cobertura	C (x) NC () PA () NA ()
	Implantação de aceiros	C (x) NC () PA () NA ()	Placa de identificação	C () NC () PA (x) NA ()

Nota:








C: Conforme / NC: Não Conforme / PA: Ponto de Atenção / NA: Não Aplicável

OBSERVAÇÕES

* O consórcio BDP realizou no presente mês a manutenção do plantio presente no sublote em questão, onde todos os procedimentos exigidos, conforme especificação técnica, foram realizados, abertura de covas com profundidade de 30 centímetros, controle de formigas e plantio de mudas nativas da região, com altura mínima de 30 centímetros.

* Segue em anexo os registros fotográficos.

Responsáveis	Téc. Responsável	Responsável	Fiscalização - DAEE
Visto			
Nome	Lande Junior Soares	Emerson Souza	Hugo Mendes

	REGISTRO FOTOGRÁFICO		Página	1/1
			Data	12/05/2020
			Numeração	BDP-FR-AS-0069-R01
DADOS				
Nome do Registro:			Prog. Revegetação e Enriquecimento Florestal - Lote 3.18	
Local / Obra:		Barragem Duas Pontes	Data do Registro:	
			04/10/2022	
Resp. Registro:		Lande Junior Soares	Destinação do Registro:	
			Consórcio Supereng - DAEE	
Descrição:			Vistoria de monitoramento no plantio do sublote em referência	
REGISTRO FOTOGRÁFICO				
				
Foto 01	Espécie nativa devidamente coroada e livre de ervas competidoras (registro fotográfico 04/10/2022).		Foto 02	Espécie em desenvolvimento (registro fotográfico 04/10/2022).
				
Foto 03	Visão geral da área de plantio (registro fotográfico 04/10/2022).		Foto 04	Espécie em desenvolvimento (registro fotográfico 04/10/2022).
				
Foto 05			Foto 06	

Lande Junior Soares

Visto Responsável pelo Registro



FICHA DE ACOMPANHAMENTO DE MANUTENÇÃO MENSAL (REV01)

Realizado manutenção no lote
 SIM
 NÃO

PEDREIRA

X

DUAS PONTES

BARRAGENS

TÍTULO

Nº LOTE

3.19

INÍCIO

outubro/22

MÊS DA VISTORIA

TÉRMINO

outubro/22

Nº DO DOCUMENTO

Nº 0334.02.01.PES.0037.R09

LOTE DE CONFERÊNCIA (ha)

0,91

Nº DE MANUTENÇÃO

4/12

TERRA

COROAMENTO AO REDOR DAS COVAS

MANUTENÇÃO DOS ACEIROS

ÚMIDA | SECA | PONTO DE ATENÇÃO

CONFORME | NÃO CONFORME | PONTO DE ATENÇÃO

CONFORME | NÃO CONFORME | ATENÇÃO | NÃO APLICÁVEL

LIMPEZA DO TERRENO (LINHA E ENTRELINHA)

CONTROLE SELETIVO DE GRAMÍNEAS E ESPÉCIES INVASORAS

ANÁLISE CRÍTICA DO LOTE (quanto ao desenvolvimento das mudas)

CONFORME | NÃO CONFORME | PONTO DE ATENÇÃO

CONFORME | NÃO CONFORME | PONTO DE ATENÇÃO

BOM | SATISFATORIO | RUIM

MULCHING

DEMARCAÇÃO FÍSICA DA ÁREA E ISOLAMENTO

REPOSIÇÃO DE MUDAS (REPLANTIO)

IMPLANTADO | NÃO IMPLANTADO

CONFORME | NÃO CONFORME | PONTO DE ATENÇÃO

CONFORME | NÃO CONFORME | PONTO DE ATENÇÃO

CONTROLE DE FORMIGA CORTADEIRA

ADUBAÇÃO DE COBERTURA

CONFORME | NÃO CONFORME | PONTO DE ATENÇÃO

CONFORME | NÃO CONFORME | NÃO APLICÁVEL

QUANTIDADE DE MUDAS

TOTAL CONFERIDO [48]

MUDAS - MENOR QUE 30CM [0]

[0] %

MUDAS MORTAS [2]

[4,16] %

OBSERVAÇÃO:

Manoel Soares

Hugo Mendes
 Coordenador Supervisor
 e de Ambiental

DATA DA VISTORIA

26/10/2022

MANUTENÇÃO

CONFORME | NÃO CONFORME

ASSINATURA - TÉCNICO/SUPERVISOR

ASSINATURA - COORD. AMBIENTAL



FICHA DE VERIFICAÇÃO DE PLANTIO DE MUDAS FLORESTAIS NATIVAS

Responsável pelo Serviço

Consórcio BDP - OAS Cetenco

Documento de Referência

Prog. Revegetação e Enriquecimento Florestal

Página

1/1

Data

12/05/2020

Numeração

BDP-FR-AS-0069-R01

Data do Registro

05/10/2022

Projeto de Referência

0334-02-AS-CEP-4000-R0








Local do Serviço		LISTA DE VERIFICAÇÃO			
Lote 3	Demarcações topográficas	C (X)	NC ()	PA ()	NA ()
	Realização de análises físico-químicas do solo	C (X)	NC ()	PA ()	NA ()
Sublote	Correção do solo	C ()	NC ()	PA ()	NA (X)
	Roçada mecânica e/ou gradagem	C (X)	NC ()	PA ()	NA ()
3.19	Coveamento	C (X)	NC ()	PA ()	NA ()
	Corramento	C (X)	NC ()	PA ()	NA ()
Execução de Serviço	Implantação de aceiros	C (X)	NC ()	PA ()	NA ()
4/12					

OBSERVAÇÕES

* O consórcio BDP realizou no presente mês a manutenção do plantio presente no sublote em questão, onde todos os procedimentos exigidos, conforme especificação técnica, foram realizados, abertura de covas com profundidade de 30 centímetros, controle de formigas e plantio de mudas nativas da região, com altura mínima de 30 centímetros.

* Segue em anexo os registros fotográficos.

Responsáveis	Téc. Responsável	Responsável	Fiscalização - DAEE
Visto	<i>Lande Junior Soares</i>	<i>Emerson Souza</i>	<i>Hugo Mendes</i>
Nome	Lande Junior Soares	Emerson Souza	Hugo Mendes

	REGISTRO FOTOGRÁFICO		Página	1/1
			Data	12/05/2020
			Numeração	BDP-FR-AS-0072-R00
DADOS				
Nome do Registro:			Prog. Revegetação e Enriquecimento Florestal - Lote 11.5	
Local / Obra:		Barragem Duas Pontes	Data do Registro:	
			06/01/2023	
Resp. Registro:		LanderJunior Soares	Destinação do Registro:	
			Consórcio Supereng - DAEE	
Descrição: Vistoria de monitoramento no plantio do sublote em referência				
REGISTRO FOTOGRÁFICO				
				
Foto 01	Colaborador realizando atividade de coroamento da espécie nativa (registro fotográfico 06/01/2023).		Foto 02	Detalhe da espécie nativa (registro fotográfico 06/01/2023).
				
Foto 03	Colaborador realizando atividade de aplicação de herbicida no sublote em referência (registro fotográfico 06/01/2023).		Foto 04	Detalhe da espécie nativa (registro fotográfico 06/01/2023).
				
Foto 05			Foto 06	

Lander Junior Soares

Visto Responsável pelo Registro



BARRAGENS
PEDREIRA X

DUAS PONTES





TÍTULO

FICHA DE ACOMPANHAMENTO DE MANUTENÇÃO MENSAL (REV01)

Realizado manutenção no lote

SIM
 NÃO

Nº LOTE		11.6		MÊS DA VISTORIA	
Nº DO DOCUMENTO	Nº 0334.02.OL.PES.0037.R09	INÍCIO	Janeiro/2023	TÉRMINO	Janeiro/2023
LOTE DE CONFERÊNCIA (ha)	0.54	Nº DE MANUTENÇÃO	09/12		
TERRA		COROAMENTO AO REDOR DAS COVAS		MANUTENÇÃO DOS ACEIROS	
<input checked="" type="checkbox"/> ÚMIDA <input type="checkbox"/> SECA <input type="checkbox"/> PONTO DE ATENÇÃO		<input checked="" type="checkbox"/> CONFORME <input type="checkbox"/> NÃO CONFORME <input type="checkbox"/> PONTO DE ATENÇÃO		<input checked="" type="checkbox"/> CONFORME <input type="checkbox"/> NÃO CONFORME <input type="checkbox"/> ATENÇÃO <input type="checkbox"/> NÃO APLICÁVEL	
LIMPEZA DO TERRENO (LINHA E ENTRELINHA)		CONTROLE SELETIVO DE GRAMÍNEAS E ESPÉCIES INVASORAS		ANÁLISE CRÍTICA DO LOTE (quanto ao desenvolvimento das mudas)	
<input type="checkbox"/> CONFORME <input type="checkbox"/> NÃO CONFORME <input checked="" type="checkbox"/> PONTO DE ATENÇÃO		<input checked="" type="checkbox"/> CONFORME <input type="checkbox"/> NÃO CONFORME <input type="checkbox"/> PONTO DE ATENÇÃO		<input checked="" type="checkbox"/> BOM <input type="checkbox"/> SATISFATORIO <input type="checkbox"/> RUIM	
MULCHING		DEMARCAÇÃO FÍSICA DA ÁREA E ISOLAMENTO		REPOSIÇÃO DE MUDAS (REPLANTIO)	
<input type="checkbox"/> IMPLANTADO <input checked="" type="checkbox"/> NÃO IMPLANTADO		<input checked="" type="checkbox"/> CONFORME <input type="checkbox"/> NÃO CONFORME <input type="checkbox"/> PONTO DE ATENÇÃO		<input checked="" type="checkbox"/> CONFORME <input type="checkbox"/> NÃO CONFORME <input type="checkbox"/> PONTO DE ATENÇÃO	
CONTROLE DE FORMIGA-CORTADEIRA		ADUBAÇÃO DE COBERTURA			
<input checked="" type="checkbox"/> CONFORME <input type="checkbox"/> NÃO CONFORME <input type="checkbox"/> PONTO DE ATENÇÃO		<input type="checkbox"/> CONFORME <input type="checkbox"/> NÃO CONFORME <input checked="" type="checkbox"/> NÃO APLICÁVEL			
QUANTIDADE DE MUDAS					
TOTAL CONFERIDO <input checked="" type="checkbox"/> 48 <input type="checkbox"/>		MUDAS - MENOR QUE 30CM <input checked="" type="checkbox"/> 0 <input type="checkbox"/>		<input checked="" type="checkbox"/> 0 <input type="checkbox"/> %	
				MUDAS MORTAS <input type="checkbox"/> 2 <input type="checkbox"/>	<input type="checkbox"/> 4,16 <input type="checkbox"/> %
OBSERVAÇÃO:					
 ASSINATURA - TÉCNICO/SUPERVISOR		 Hugo Mendes Consórcio Supereng Eng. Ambiental ASSINATURA - COORD. AMBIENTAL		DATA DA VISTORIA	20/01/2023
				MANUTENÇÃO	<input checked="" type="checkbox"/> CONFORME <input type="checkbox"/> NÃO CONFORME



FICHA DE VERIFICAÇÃO DE PLANTIO DE MUDAS FLORESTAIS NATIVAS

Página	1/1
Data	12/05/2020
Numeração	BDP-FR-AS-0072-R00

Responsável pelo Serviço

Consórcio BDP - OAS Cetenco

Data do Registro

07/01/2023

Documento de Referência

Prog. Revegetação e Enriquecimento Florestal

Projeto de Referência

0334-02-AS-CEP-4000-R0

Local do Serviço										
Lote 11	Demarcações topográficas	C (x)	NC ()	PA ()	NA ()	Plantio das mudas	C (x)	NC ()	PA ()	NA ()
	Realização de análises físico-químicas do solo	C (x)	NC ()	PA ()	NA ()	Espaçamento médio	C (x)	NC ()	PA ()	NA ()
Sublote	Correção do solo	C ()	NC ()	PA ()	NA (x)	Combate às formigas	C (x)	NC ()	PA ()	NA ()
	Rocada mecânica e/ou gradagem	C (x)	NC ()	PA ()	NA ()	Mudas < 30cm	C (x)	NC ()	PA ()	NA ()
11.6	Covameento	C (x)	NC ()	PA ()	NA ()	Mudas Mortas	C (x)	NC ()	PA ()	NA ()
	Coroamento	C (x)	NC ()	PA ()	NA ()	Adubação de cobertura	C (x)	NC ()	PA ()	NA ()
Execução de Serviço	Implantação de aceiros	C (x)	NC ()	PA ()	NA ()	Placa de identificação	C ()	NC ()	PA (x)	NA ()

Nota:






C: Conforme / NC: Não Conforme /
PA: Ponto de Atenção / NA: Não Aplicável

OBSERVAÇÕES

O Consórcio BDP realizou no presente mês a manutenção da presente área, onde todos os procedimentos exigidos, conforme especificação técnica, foram realizados. Controle formiga cortadeira, controle de ervas competidoras através de capina química, de capina semimecanizada e coroamento no entorno da espécie nativa.

* Segue em anexo os registros fotográficos.

Responsáveis	Téc. Responsável	Eng. Responsável	Fiscalização - DAEE
Visto	<i>Landel Junior Soares</i>	<i>[Assinatura]</i>	Hugo Mendes Consórcio Supereng GBO Ambiental
Nome	Lander Junior Soares	Ernerjon de Souza	

	REGISTRO FOTOGRÁFICO		Página	1/1
			Data	12/05/2020
			Numeração	BDP-FR-AS-0072-R00
DADOS				
Nome do Registro:			Prog. Revegetação e Enriquecimento Florestal - Lote 11.6	
Local / Obra:		Barragem Duas Pontes	Data do Registro:	
			07/01/2023	
Resp. Registro:		LanderJunior Soares	Destinação do Registro:	
			Consórcio Supereng - DAEE	
Descrição:			Vistoria de monitoramento no plantio do sublote em referência	
REGISTRO FOTOGRÁFICO				
				
Foto 01	Colaborador realizando atividade de aplicação de herbicida no sublote em referência (registro fotográfico 07/01/2023).		Foto 02	Detalhe da espécie nativa (registro fotográfico 07/01/2023).
				
Foto 03	Visão geral da área de plantio (registro fotográfico 07/01/2023).		Foto 04	Detalhe da espécie nativa (registro fotográfico 07/01/2023).
Foto 05			Foto 06	

LanderJunior Soares

Visto Responsável pelo Registro



BARRAGENS

DAEF

DAEF

DAEF

DAEF

DAEF



FICHA DE ACOMPANHAMENTO DE MANUTENÇÃO MENSAL (REV01)

Realizado manutenção no lote SIM NÃO

TÍTULO		BARRAGENS		DUAS PONTES		MÊS DA VISTORIA	
Nº DO DOCUMENTO		Nº 0334.02.01.PES.0037.R09		INÍCIO		JANEIRO/2023	
LOTE DE CONFERÊNCIA (ha)		0,7		Nº DE MANUTENÇÃO		09/12	
TERRA		COROAMENTO AO REDOR DAS COVAS		MANUTENÇÃO DOS ACEIROS		JANEIRO/2023	

LIMPEZA DO TERRENO (LINHA E ENTRELINHA)		CONTROLE SELETIVO DE GRAMÍNEAS E ESPÉCIES INVASORAS		ANÁLISE CRÍTICA DO LOTE (quanto ao desenvolvimento das mudas)	
[x] CONFORME [] NÃO CONFORME [] PONTO DE ATENÇÃO		[x] CONFORME [] NÃO CONFORME [] PONTO DE ATENÇÃO		[x] CONFORME [] NÃO CONFORME [] ATENÇÃO [] NÃO APLICÁVEL	

MULCHING		DEMARCAÇÃO FÍSICA DA ÁREA E ISOLAMENTO		REPOSIÇÃO DE MUDAS (REPLANTIO)	
[] IMPLANTADO [x] NÃO IMPLANTADO		[x] CONFORME [] NÃO CONFORME [] PONTO DE ATENÇÃO		[x] BOM [] SATISFATORIO [] RUIM	

CONTROLE DE FORMAÇÃO CORTADEIRA		ADUBAÇÃO DE COBERTURA		[x] CONFORME [] NÃO CONFORME [] PONTO DE ATENÇÃO	
[x] CONFORME [] NÃO CONFORME [] PONTO DE ATENÇÃO		[] CONFORME [] NÃO CONFORME [] NÃO APLICÁVEL			

QUANTIDADE DE MUDAS							
TOTAL CONFERIDO	[48]	MUDAS - MENOR QUE 30CM	[0]	[0] %	MUDAS MORTAS	[2]	[4,16] %

OBSERVAÇÃO:							
-------------	--	--	--	--	--	--	--

ASSINATURA - TÉCNICO/SUPERVISOR		ASSINATURA - COORD. AMBIENTAL		DATA DA VISTORIA		MANUTENÇÃO	
				20/01/2023		[x] CONFORME [] NÃO CONFORME	

Hugo Mendes
 Consórcio Supereng
 Eng. Ambiental
 CREA: 000000000000000000



FICHA DE VERIFICAÇÃO DE PLANTIO DE MUDAS FLORESTAIS NATIVAS

Responsável pelo Serviço

Consórcio BDP - OAS Ceteno

Documento de Referência

Prog. Revegetação e Enriquecimento Florestal

Página 1/1

Data 12/05/2020

Numeração BDP-FR-AS-0065-R02

Data do Registro 18/01/2023

Projeto de Referência

0334-02-AS-CEP-4000-R0








Local do Serviço	Demarcações topográficas		Plantio das mudas	
	C (x) NC () PA () NA ()	C (x) NC () PA () NA ()	C (x) NC () PA () NA ()	C (x) NC () PA () NA ()
Lote 11	Realização de análises físico-químicas do solo		Espaçamento médio	
	C (x) NC () PA () NA ()	C (x) NC () PA () NA ()	C (x) NC () PA () NA ()	C (x) NC () PA () NA ()
Sublote	Correção do solo		Combate às formigas	
	C () NC () PA () NA (x)	C (x) NC () PA () NA ()	C (x) NC () PA () NA ()	C (x) NC () PA () NA ()
11.9	Rogada mecânica e/ou gradagem		Mudas < 30cm	
	C (x) NC () PA () NA ()	C (x) NC () PA () NA ()	C (x) NC () PA () NA ()	C (x) NC () PA () NA ()
Execução de Serviço	Covaeamento		Mudas Mortas	
	C (x) NC () PA () NA ()	C (x) NC () PA () NA ()	C (x) NC () PA () NA ()	C (x) NC () PA () NA ()
4/12	Corramento		Adubação de cobertura	
	C (x) NC () PA () NA ()	C (x) NC () PA () NA ()	C (x) NC () PA () NA ()	C (x) NC () PA () NA ()
	Implantação de aceiros		Placa de identificação	
	C (x) NC () PA () NA ()	C (x) NC () PA () NA ()	C (x) NC () PA () NA ()	C (x) NC () PA () NA ()

OBSERVAÇÕES

O Consórcio BDP realizou no presente mês a manutenção da presente área, onde foram realizados procedimentos conforme especificação técnica, foram realizados: Feito a visita de monitoramento, foi identificado a existência de formiga cortadeira nesta área. Em seguida entramos com a atividade de controle das mesmas no sublote em referência.

* Segue em anexo os registros fotográficos.

Responsáveis	Téc. Responsável	Eng. Responsável	Fiscalização - DAEE
Visto			
Nome	Lander Junior Soares	Emerson de Souza	Hugo Mendes Consórcio Supereng Eng. Ambiental

	REGISTRO FOTOGRÁFICO		Página	1/1
			Data	12/05/2020
			Numeração	BDP-FR-AS-0065-R02
DADOS				
Nome do Registro:			Prog. Revegetação e Enriquecimento Florestal - Lote 11.9	
Local / Obra:		Barragem Duas Pontes	Data do Registro:	18/01/2023
Resp. Registro:		Lander Junior Soares ds Conceição	Destinação do Registro: Consórcio Supereng - DAEE	
Descrição: Vistoria de monitoramento no plantio do sublote em referência				
REGISTRO FOTOGRÁFICO				
				
Foto 01	Atividade de controle de formiga cortadeira no sublote em referência (registro fotográfico 18/01/2023).		Foto 02	Detalhe da espécie nativa (registro fotográfico 18/01/2023).
				
Foto 03	Visão geral da área de plantio (registro fotográfico 18/01/2023).		Foto 04	Detalhe da espécie nativa (registro fotográfico 18/01/2023).
				
Foto 05			Foto 06	

Lander Junior Soares

Visto Responsável pelo Registro



TÍTULO

BARRAGENS
PEDREIRA X

DUAS PONTES



FICHA DE ACOMPANHAMENTO DE MANUTENÇÃO MENSAL (REV01)

Realizado manutenção no lote
 SIM
 NÃO

Nº LOTE		11.10		MÊS DA VISTORIA	
Nº DO DOCUMENTO		Nº 0334.02.01.PES.0037.R09		INÍCIO	
LOTE DE CONFERÊNCIA (ha)		0,9		Nº DE MANUTENÇÃO	
TERRA		COROAMENTO AO REDOR DAS COVAS		MANUTENÇÃO DOS ACEIROS	
[x] ÚMIDA [] SECA [] PONTO DE ATENÇÃO		[x] CONFORME [] NÃO CONFORME [] PONTO DE ATENÇÃO		[x] CONFORME [] NÃO CONFORME [] ATENÇÃO [] NÃO APLICÁVEL	
LIMPEZA DO TERRENO (LINHA E ENTRELINHA)		CONTROLE SELETIVO DE GRAMÍNEAS E ESPÉCIES INVASORAS		ANÁLISE CRÍTICA DO LOTE (quanto ao desenvolvimento das mudas)	
[] CONFORME [] NÃO CONFORME [x] PONTO DE ATENÇÃO		[x] CONFORME [] NÃO CONFORME [] PONTO DE ATENÇÃO		[x] BOM [] SATISFATORIO [] RUIM	
MULCHING		DEMARCAÇÃO FÍSICA DA ÁREA E ISOLAMENTO		REPOSIÇÃO DE MUDAS (REPLANTIO)	
[] IMPLANTADO [x] NÃO IMPLANTADO		[x] CONFORME [] NÃO CONFORME [] PONTO DE ATENÇÃO		[x] CONFORME [] NÃO CONFORME [] PONTO DE ATENÇÃO	
CONTROLE DE FORMIGA CORTADEIRA		ADUBAÇÃO DE COBERTURA			
[x] CONFORME [] NÃO CONFORME [] PONTO DE ATENÇÃO		[] CONFORME [] NÃO CONFORME [x] NÃO APLICÁVEL			
QUANTIDADE DE MUDAS					
TOTAL CONFERIDO [48]		MUDAS - MENOR QUE 30CM [0]		[0] %	
OBSERVAÇÃO:				MUDAS MORTAS [2]	
				[4,16] %	
ASSINATURA - TÉCNICO/SUPERVISOR		ASSINATURA - COORD. AMBIENTAL		DATA DA VISTORIA	
				20/01/2023	
		Hugo Mendes Consórcio Supereng Eng. Ambiental		MANUTENÇÃO	
				[x] CONFORME [] NÃO CONFORME	



FICHA DE VERIFICAÇÃO DE PLANTIO DE MUDAS FLORESTAIS NATIVAS

Responsável pelo Serviço

Consórcio BDP - OAS Cetenco

Documento de Referência

Prog. Revegetação e Enriquecimento Florestal

Projeto de Referência

0334-02-AS-CEP-4000-R0

Página 1/1

Data 12/05/2020

Numeração BDP-FR-AS-0065-R02

Data do Registro 18/01/2023

Local do Serviço	Demarcações topográficas		Plantio das mudas	Realização de análises físico-químicas do solo	
	C (x) NC () PA () NA ()	C (x) NC () PA () NA ()		C (x) NC () PA () NA ()	C (x) NC () PA () NA ()
Lote 11	Realização de análises físico-químicas do solo		Espaçamento médio	C (x) NC () PA () NA ()	C (x) NC () PA () NA ()
	Correção do solo		Combate às formigas	C (x) NC () PA () NA ()	C (x) NC () PA () NA ()
Sublote 11.10	Rogada mecânica e/ou gradagem		Mudas < 30cm	C (x) NC () PA () NA ()	C (x) NC () PA () NA ()
	Covameento		Mudas Mortas	C (x) NC () PA () NA ()	C (x) NC () PA () NA ()
Execução de Serviço	Coroamento		Adubação de cobertura	C (x) NC () PA () NA ()	C (x) NC () PA () NA ()
	Implantação de aceiros		Placa de identificação	C () NC () PA (x) NA ()	C () NC () PA (x) NA ()





Nota:
 C: Conforme / NC: Não Conforme /
 PA: Ponto de Atenção / NA: Não Aplicável

OBSERVAÇÕES

O Consórcio BDP realizou no presente mês a manutenção da presente área, onde foram realizados procedimentos conforme especificação técnica, foram realizados: Feito a vista de monitoramento, foi identificado a existência de formiga cortadeira nesta área. Em seguida entramos com a atividade de controle das mesmas no sublote em referência.

* Segue em anexo os registros fotográficos.


Responsáveis	Téc. Responsável	Eng. Responsável	Fiscalização - DAEE
Visto	<i>Lander Junior Soares</i>	<i>Emerson de Souza</i>	<i>Hugo Mendes</i> Consórcio Florestal Eng. Ambiental
Nome	Lander Junior Soares	Emerson de Souza	Hugo Mendes Consórcio Florestal Eng. Ambiental

	REGISTRO FOTOGRÁFICO		Página	1/1	
			Data	12/05/2020	
			Numeração	BDP-FR-AS-0065-R02	
DADOS					
Nome do Registro:			Prog. Revegetação e Enriquecimento Florestal - Lote 11.10		
Local / Obra:		Barragem Duas Pontes	Data do Registro:	18/01/2023	
Resp. Registro:		Lander Junior Soares da Conceição	Destinação do Registro:	Consórcio Supereng - DAEE	
Descrição:			Vistoria de monitoramento no plantio do sub lote em referência		
REGISTRO FOTOGRÁFICO					
					
Foto 01	Atividade de controle de formiga cortadeira no sub lote em referência (registro fotográfico 18/01/2023).		Foto 02	Detalhe da espécie nativa (registro fotográfico 18/01/2023).	
					
Foto 03	Visão geral da área de plantio (registro fotográfico 18/01/2023).		Foto 04	Detalhe da espécie nativa (registro fotográfico 18/01/2023).	
Foto 05			Foto 06		

Lander Junior Soares

Visto Responsável pelo Registro

4. FICHA DE LIBERAÇÃO DE SUPRESSÃO DE VEGETAÇÃO

	FICHA DE CONTROLE E LIBERAÇÃO DE SUPRESSÃO DA VEGETAÇÃO	Página	1/1
		Data	12/05/2020
		Numeração	BDP-FR-AS-0065-R02
NÚMERO DA FICHA	DATA DO REGISTRO	VALIDADE	
	04 / 10 / 2022	Essa ficha tem validade de 15 dias consecutivos após a data de emissão	

ENGENHARIA	DOCUMENTOS DE REFERÊNCIA		
	Nº da ASV: 2992/2020		
	Projeto Executivo: BDP-FR-AS-Cod-0007 PAR 5J		
	LOCALIZAÇÃO		
Parcela	5J	Observação:	
LIBERAÇÃO PARA EXECUÇÃO DO SERVIÇO:		Data:	Ass.: X

TOPOGRAFIA	CONFERÊNCIA DA ÁREA		
	Faixa de Supressão de acordo com Projeto e Poligonal Licenciada		Observação:
	Sim	Não	
	X		
LIBERAÇÃO PARA EXECUÇÃO DO SERVIÇO:		Data:	Ass.: X

SUPERVISÃO AMBIENTAL	VISTORIA DE SUPRESSÃO VEGETAL				
	Resgate de Germoplasma		Afugentamento de Fauna		Observação:
	Sim	Não	Sim	Não	
	X		X		Realizar demarcação da área
LIBERAÇÃO PARA EXECUÇÃO DO SERVIÇO:		Data: 05/10/22	Ass.: michelle		

EXECUÇÃO DA SUPRESSÃO	EXECUÇÃO				
	Área (ha): 1,64	Quantidade de árvores de acordo com o DAP:			
	Volume de Lenha + Tora (M³) Estimado: 367,9636 m³	5>DAP>15	2748		
	Local de Empilhamento:	16>DAP>30	517		
		DAP>30	15J		
	PARALISAÇÃO?	DATA:	ASS.:	MOTIVO:	
	HORA:				
RETOMADA	DATA:	ASS.:			
	HORA:				
A paralisação das atividades pode ser feita pela equipe da Supervisão, Gerenciamento ou DAEE e a retomada deve ter consentimento do paralizador.					

APROVAÇÃO FINAL DO SERVIÇO	APROVAÇÃO		
	1º CONSÓRCIO - PRODUÇÃO	2º ENGENHARIA	3º SUPERVISÃO AMBIENTAL
	Ass. e carimbo:	Ass. e carimbo:	Ass. e carimbo:
 Consórcio DAS-Cetenco Rodrigo Souza Engenheiro Civil			



RELATÓRIO FOTOGRÁFICO

Página

2/2

Data

16/08/2019

Codificação

BDP-FR-AS-0036-R01

ACOMPANHAMENTO DE ATIVIDADES

Obra: Barragem Duas Pontes

REGISTRO FOTOGRÁFICO

Nome do Registro: Relatório Fotográfico Parcela 51



2.1 - Vista externa da área



2.2 - vista geral da area



2.3 - Busca ativa por ninhos



2.4 - Busca ativa

Veterinário Responsável

Biologo Responsável

Dr. Almir P. de Oliveira Neto
Médico Veterinário
CRMV-MG 230.111



RELATÓRIO FOTOGRÁFICO

Página	1/2
Data	16/08/2019
Codificação	BDP-FR-AS-0036-R01

ACOMPANHAMENTO DE ATIVIDADES

Obra: Barragem Duas Pontes

DADOS


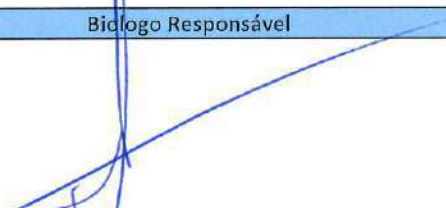
Nome do Registro: Relatório Fotográfico


Responsável do Registro	Destinação do Registro
Altamir Pedro de Oliveira neto	Inspeção / Verificação
Função: Médico Veterinário	Numeração: BDP-FR-AS-COD 0007 PAR 51

Descrição / Objetivo

No dia 04/10/2022 foi realizada vistoria na área correspondente a parcela 51. Foram realizadas atividades de busca ativa em vegetação remanescente, copas e tronco. No local foram avistados locais propícios para ninhos que indicam presença de animais que estejam nidificando de maneira inconspícua no local, tanto em período diurno como noturno. Além disso, nesta área podem se abrigar espécies provenientes das áreas já suprimidas anteriormente. Considerando estes fatos, as atividades de afugentamento e resgate de fauna deverão ter continuidade durante a execução da supressão pela equipe responsável.

Neste local foram evidenciadas sementes e plântulas no resgate de germoplasma.

Veterinario Responsável	Biólogo Responsável
<p>Dr. Altamir P. de Oliveira Neto Médico Veterinário CRMV-MG 19.311</p> 	

	FICHA DE CONTROLE E LIBERAÇÃO DE SUPRESSÃO DA VEGETAÇÃO		Página	1/1
			Data	12/05/2020
			Numeração	BDP-FR-AS-0065-R02
NÚMERO DA FICHA		DATA DO REGISTRO	VALIDADE	
BDP-FR-AS-(01) 0008 PAR 38		12, 10, 2022	Essa ficha tem validade de 15 dias consecutivos após a data de emissão	
ENGENHARIA	DOCUMENTOS DE REFERÊNCIA			
	Nº da ASV: 2992/2020 Projeto Executivo:			
	LOCALIZAÇÃO			
	Parcela	38	Observação: Consórcio OAS-Cetenco Rodrigo Souza Engenheiro Civil	
LIBERAÇÃO PARA EXECUÇÃO DO SERVIÇO:		Data: 8	Ass.:	
TOPOGRAFIA	CONFERÊNCIA DA ÁREA			
	Faixa de Supressão de acordo com Projeto e Poligonal Licenciada		Observação:	
	Sim	Não	Consórcio OAS-Cetenco Rodrigo Souza Engenheiro Civil	
	X			
LIBERAÇÃO PARA EXECUÇÃO DO SERVIÇO:		Data: 8	Ass.:	
SUPERVISÃO AMBIENTAL	VISTORIA DE SUPRESSÃO VEGETAL			
	Resgate de Germoplasma		Afugentamento de Fauna	
	Sim	Não	Sim	Não
	X			
LIBERAÇÃO PARA EXECUÇÃO DO SERVIÇO:		Data: 11.10.22	Ass.: Michelle	
EXECUÇÃO DA SUPRESSÃO	EXECUÇÃO			
	Área (ha): 0,05 ha		Quantidade de árvores de acordo com o DAP: 46	
	Volume de Lenha + Tora (M³) Estimado: 4,93		5>DAP>15	37
	Local de Empilhamento:		16>DAP>30	7
	Local de empilhamento made 03		DAP>30	2
	PARALISAÇÃO?	DATA:	ASS.:	MOTIVO:
	HORA:			
RETOMADA	DATA:	ASS.:		
	HORA:			
A paralisação das atividades pode ser feita pela equipe da Supervisão, Gerenciamento ou DAEE e a retomada deve ter consentimento do paralizador.				
APROVAÇÃO FINAL DO SERVIÇO	APROVAÇÃO			
	1º CONSÓRCIO - PRODUÇÃO Ass. e carimbo:	2º ENGENHARIA Ass. e carimbo:	3º SUPERVISÃO AMBIENTAL Ass. e carimbo:	



RELATÓRIO FOTOGRÁFICO

Página	1/2
Data	16/08/2019
Codificação	BDP-FR-AS-0036-R01

ACOMPANHAMENTO DE ATIVIDADES

Obra: Barragem Duas Pontes

DADOS

Nome do Registro: Relatório Fotográfico

Responsável do Registro	Destinação do Registro
Altamir Pedro de Oliveira neto	Inspeção / Verificação
Função: Médico Veterinário	Numeração: BDP-FR-AS-COD 0008 PAR 31

Descrição / Objetivo


No dia 11/10/2022 foi realizada vistoria na área correspondente a parcela 31. Foram realizadas atividades de busca ativa em vegetação remanescente, copas e tronco. No local foram avistados locais propícios para ninhos que indicam presença de animais que estejam nidificando de maneira inconspícua no local, tanto em período diurno como noturno. Além disso, nesta área podem se abrigar espécies provenientes das áreas já suprimidas anteriormente. Considerando estes fatos, as atividades de afugentamento e resgate de fauna deverão ter continuidade durante a execução da supressão pela equipe responsável.

Neste local foram evidenciadas sementes e plântulas no resgate de germoplasma.

Veterinário Responsável

Biólogo Responsável

Dr. Altamir P. de Oliveira Neto
Médico Veterinário
CRMV-MG 10.444

	RELATÓRIO FOTOGRÁFICO	Página	2/2
		Data	16/08/2019
		Codificação	BDP-FR-AS-0036-R01

ACOMPANHAMENTO DE ATIVIDADES

Obra: Barragem Duas Pontes

REGISTRO FOTOGRÁFICO

Nome do Registro: Relatório Fotográfico Parcela 31



2.1 - Vista externa da área



2.2 - vista geral da area



2.3 - Busca ativa por ninhos







2.4 - Busca ativa


Veterinário Responsável

Dr. Altamir P. de Oliveira Neto
Médico Veterinário
CRMV-MG 19.311

Biologo Responsável

	FICHA DE CONTROLE E LIBERAÇÃO DE SUPRESSÃO DA VEGETAÇÃO		Página	1/1
			Data	12/05/2020
			Numeração	BDP-FR-AS-0065-R02
NÚMERO DA FICHA		DATA DO REGISTRO	VALIDADE	
BDP-FR-AS-CON 0009 PAR 32		11 ' 10 ' 2022	Essa ficha tem validade de 15 dias consecutivos após a data de emissão	
ENGENHARIA	DOCUMENTOS DE REFERÊNCIA			
	Nº da ASV: 2992/2020 Projeto Executivo:			
	LOCALIZAÇÃO			
	Parcela	32	Observação:	
LIBERAÇÃO PARA EXECUÇÃO DO SERVIÇO:		Data: 2	Ass.: Consórcio OAS-Cetenco Rodrigo Souza Engenheiro Civil	
TOPOGRAFIA	CONFERÊNCIA DA ÁREA			
	Faixa de Supressão de acordo com Projeto e Poligonal Licenciada		Observação:	
	Sim	Não		
	LIBERAÇÃO PARA EXECUÇÃO DO SERVIÇO:		Data: 2	Ass.: Consórcio OAS-Cetenco Rodrigo Souza Engenheiro Civil
SUPERVISÃO AMBIENTAL	VISTORIA DE SUPRESSÃO VEGETAL			
	Resgate de Germoplasma		Afugentamento de Fauna	
	Sim	Não	Sim	Não
	LIBERAÇÃO PARA EXECUÇÃO DO SERVIÇO:		Data: 11.10.22	Ass.: Michelle
EXECUÇÃO DA SUPRESSÃO	EXECUÇÃO			
	Área (ha): 0,23 ha	Quantidade de árvores de acordo com o DAP: 159		
	Volume de Lenha + Tora (M³) Estimado: 24,09	5>DAP>15		113
	Local de Empilhamento:	16>DAP>30		35
Local de entrelaçamento OS		DAP>30		11
PARALISAÇÃO?	DATA:	ASS.:	MOTIVO:	
	HORA:			
RETOMADA	DATA:	ASS.:		
	HORA:			
A paralização das atividades pode ser feita pela equipe da Supervisão, Gerenciamento ou DAEE e a retomada deve ter consentimento do paralizador.				
APROVAÇÃO FINAL DO SERVIÇO	APROVAÇÃO			
	1º CONSÓRCIO - PRODUÇÃO	2º ENGENHARIA	3º SUPERVISÃO AMBIENTAL	
	Ass. e carimbo:	Ass. e carimbo:	Ass. e carimbo:	

	RELATÓRIO FOTOGRÁFICO	Página	1/2
		Data	16/08/2019
		Codificação	BDP-FR-AS-0036-R01
ACOMPANHAMENTO DE ATIVIDADES			
Obra: Barragem Duas Pontes			
DADOS			
Nome do Registro: Relatório Fotográfico			
Responsável do Registro		Destinação do Registro	
Altamir Pedro de Oliveira Neto		Inspeção / Verificação	
Função: Médico Veterinário		Numeração: BDP-FR-AS-COD 0009 PAR 32	
Descrição / Objetivo			
<p>No dia 11/10/2022 foi realizada vistoria na área correspondente a parcela 32. Foram realizadas atividades de busca ativa em vegetação remanescente, copas e tronco. No local foram avistados locais propícios para ninhos que indicam presença de animais que estejam nidificando de maneira inconspícua no local, tanto em período diurno como noturno. Além disso, nesta área podem se abrigar espécies provenientes das áreas já suprimidas anteriormente. Considerando estes fatos, as atividades de afugentamento e resgate de fauna deverão ter continuidade durante a execução da supressão pela equipe responsável.</p> <p>Neste local foram evidenciadas sementes e plântulas no resgate de germoplasma.</p>			
Veterinário Responsável		Biólogo Responsável	
 Dr. Altamir P. de Oliveira Neto Médico Veterinário CRMV-MG 19.311			

	RELATÓRIO FOTOGRÁFICO	Página	2/2
		Data	16/08/2019
		Codificação	BDP-FR-AS-0036-R01

ACOMPANHAMENTO DE ATIVIDADES

Obra: Barragem Duas Pontes

REGISTRO FOTOGRÁFICO

Nome do Registro: Relatório Fotográfico Parcela 32



2.1 - Vista externa da área



2.2 - vista geral da area



2.3 - Busca ativa por ninhos




2.4 - Busca ativa


Veterinário Responsável

Dr. Altamir P. de Oliveira Neto

 Médico Veterinário
 CRMV-MG 19.311

Biólogo Responsável



	FICHA DE CONTROLE E LIBERAÇÃO DE SUPRESSÃO DA VEGETAÇÃO	Página	1/1
		Data	12/05/2020
		Numeração	BDP-FR-AS-0065-R02
NÚMERO DA FICHA	DATA DO REGISTRO	VALIDADE	
BDP-FR-AS-(00) 00010 PAR 33	16.10.2022	Essa ficha tem validade de 15 dias consecutivos após a data de emissão	

ENGENHARIA	DOCUMENTOS DE REFERÊNCIA		
	Nº da ASV: 2992 / 2020 Projeto Executivo:		
	LOCALIZAÇÃO		
	Parcela	33	Observação:
LIBERAÇÃO PARA EXECUÇÃO DO SERVIÇO:		Data: e	Ass.: Consórcio OAS-Cetenco Rodrigo Souza Engenheiro Civil


TOPOGRAFIA	CONFERÊNCIA DA ÁREA		
	Faixa de Supressão de acordo com Projeto e Poligonal Licenciada		Observação:
	Sim	Não	Consórcio OAS-Cetenco Rodrigo Souza Engenheiro Civil
	e		
LIBERAÇÃO PARA EXECUÇÃO DO SERVIÇO:		Data: e	Ass.:

SUPERVISÃO AMBIENTAL	VISTORIA DE SUPRESSÃO VEGETAL		
	Resgate de Germoplasma		Observação:
	Sim	Não	Michelle
	e		
LIBERAÇÃO PARA EXECUÇÃO DO SERVIÇO:		Data: 11.10.22	Ass.: Michelle

EXECUÇÃO DA SUPRESSÃO	EXECUÇÃO		
	Área (ha): 0,03 ha	Quantidade de árvores de acordo com o DAP: 26	
	Volume de Lenha + Tora (M³) Estimado: 4,45	5>DAP>15	17
	Local de Empilhamento:	16>DAP>30	7
	local de entalhamento OS	DAP>30	2
	PARALISAÇÃO?	DATA:	ASS.:
RETOMADA	DATA:	ASS.:	

A paralisação das atividades pode ser feita pela equipe da Supervisão, Gerenciamento ou DAEE e a retomada deve ter consentimento do paralizador.

APROVAÇÃO FINAL DO SERVIÇO	APROVAÇÃO		
	1º CONSÓRCIO - PRODUÇÃO	2º ENGENHARIA	3º SUPERVISÃO AMBIENTAL
	Ass. e carimbo:	Ass. e carimbo:	Ass. e carimbo:

	RELATÓRIO FOTOGRÁFICO	Página	2/2
		Data	16/08/2019
		Codificação	BDP-FR-AS-0036-R01

ACOMPANHAMENTO DE ATIVIDADES

Obra: Barragem Duas Pontes

REGISTRO FOTOGRÁFICO

Nome do Registro: Relatório Fotográfico Parcela 33



2.1 - Vista externa da área



2.2 - vista geral da area



2.3 - Busca ativa por ninhos



2.4 - Busca ativa

Veterinário Responsável

Dr. Altamir P. de Oliveira Neto
 Médico Veterinário
 CRMV-MG 19.311

Biólogo Responsável

**RELATÓRIO FOTOGRÁFICO**

Página	1/2
Data	16/08/2019
Codificação	BDP-FR-AS-0036-R01

ACOMPANHAMENTO DE ATIVIDADES

Obra: Barragem Duas Pontes

DADOS

Nome do Registro: Relatório Fotográfico

Responsável do Registro	Destinação do Registro
Altamir Pedro de Oliveira Neto	Inspeção / Verificação
Função: Médico Veterinário	Numeração: BDP-FR-AS-COD 00010 PAR 33

Descrição / Objetivo

No dia 11/10/2022 foi realizada vistoria na área correspondente a parcela 33. Foram realizadas atividades de busca ativa em vegetação remanescente, copas e tronco. No local foram avistados locais propícios para ninhos que indicam presença de animais que estejam nidificando de maneira inconspícua no local, tanto em período diurno como noturno. Além disso, nesta área podem se abrigar espécies provenientes das áreas já suprimidas anteriormente. Considerando estes fatos, as atividades de afugentamento e resgate de fauna deverão ter continuidade durante a execução da supressão pela equipe responsável.

Neste local foram evidenciadas sementes e plântulas no resgate de germoplasma.

Veterinario Responsável

Biologo Responsável

Dr. Altamir P. de Oliveira Neto
Médico Veterinário
CRMV-MG 19.311



FICHA DE CONTROLE E LIBERAÇÃO DE SUPRESSÃO DA VEGETAÇÃO

Página	1/1
Data	12/05/2020
Numeração	BDP-FR-AS-0065-R02

NÚMERO DA FICHA	DATA DO REGISTRO	VALIDADE
BDP-FR-AS-Cod 0001 An 2	25 ' 10 ' 2022	Essa ficha tem validade de 15 dias consecutivos após a data de emissão

ENGENHARIA	DOCUMENTOS DE REFERÊNCIA	
	Nº da ASV: Projeto Executivo:	
	LOCALIZAÇÃO	
	Parcela	2
LIBERAÇÃO PARA EXECUÇÃO DO SERVIÇO:		Data: 2 Ass.: CONSORCIO OAS-CO Rodrigo Souza Engenheiro Civil

TOPOGRAFIA	CONFERÊNCIA DA ÁREA	
	Faixa de Supressão de acordo com Projeto e Poligonal Licenciada	
	Sim	Não
LIBERAÇÃO PARA EXECUÇÃO DO SERVIÇO:		Data: Ass.: CONSORCIO OAS-CO Rodrigo Souza Engenheiro Civil

SUPERVISÃO AMBIENTAL	VISTORIA DE SUPRESSÃO VEGETAL		
	Resgate de Germoplasma		Observação:
	Sim	Não	
	Afugentamento de Fauna		Observação:
Sim	Não		
LIBERAÇÃO PARA EXECUÇÃO DO SERVIÇO:		Data: Ass.:	

EXECUÇÃO DA SUPRESSÃO	EXECUÇÃO							
	Área (ha): 0,07 ha	Quantidade de árvores de acordo com o DAP: 95						
	Volume de Lenha + Tora (M³) Estimado: 32,182 m³	<table border="1"> <tr> <td>5>DAP>15</td> <td>71</td> </tr> <tr> <td>15>DAP>30</td> <td>19</td> </tr> <tr> <td>DAP>30</td> <td>5</td> </tr> </table>	5>DAP>15	71	15>DAP>30	19	DAP>30	5
	5>DAP>15	71						
	15>DAP>30	19						
	DAP>30	5						
Local de Empilhamento:	Local enterramento 05							
PARALISAÇÃO?	DATA: _____ ASS: _____							
RETOMADA	DATA: _____ ASS: _____							

A paralisação das atividades pode ser feita pela equipe da Supervisão, Gerenciamento ou DAEE e a retomada deve ter consentimento do paralisador.

APROVAÇÃO FINAL DO SERVIÇO	APROVAÇÃO		
	1º CONSÓRCIO - PRODUÇÃO Ass e carimbo	2º ENGENHARIA Ass e carimbo	3º SUPERVISÃO AMBIENTAL Ass e carimbo



RELATÓRIO FOTOGRÁFICO

Página	1/2
Data	16/08/2019
Codificação	BDP-FR-AS-0036-R01

ACOMPANHAMENTO DE ATIVIDADES

Obra: Barragem Duas Pontes

DADOS

Nome do Registro: Relatório Fotográfico

Responsável do Registro	Destinação do Registro
Altamir Pedro de Oliveira neto	Inspeção / Verificação
Função: Médico Veterinário	Numeração: BDP-FR-AS-COD 00011 PAR 2

Descrição / Objetivo

No dia 25/10/2022 foi realizada vistoria na área correspondente a parcela 2. Foram realizadas atividades de busca ativa em vegetação remanescente, copas e tronco. No local foram avistados locais propícios para ninhos que indicam presença de animais que estejam nidificando de maneira inconspicua no local, tanto em período diurno como noturno. Além disso, nesta área podem se abrigar espécies provenientes das áreas já suprimidas anteriormente. Considerando estes fatos, as atividades de afugentamento e resgate de fauna deverão ter continuidade durante a execução da supressão pela equipe responsável.

Neste local foram evidenciadas sementes e plântulas no resgate de germoplasma.

Veterinario Responsável	Biologo Responsável
<p>Dr. Altamir P. de Oliveira Neto Médico Veterinário CRMV-MG 10 711</p>	



RELATÓRIO FOTOGRÁFICO

Página 2/2
Data 16/08/2019
Codificação BDP-FR-AS-0036-R01

ACOMPANHAMENTO DE ATIVIDADES

Obra: Barragem Duas Pontes

REGISTRO FOTOGRÁFICO

Nome do Registro: Relatório Fotográfica Parcela 2



2.1 - Vista externa da área



2.2 - vista geral da área



2.3 - Busca ativa por ninhos




2.4 - Busca ativa




Veterinário Responsável

Dr. Altamir P. de Oliveira Neto
Médico Veterinário
[Handwritten Signature]

Biólogo Responsável

[Handwritten Signature]

	FICHA DE CONTROLE E LIBERAÇÃO DE SUPRESSÃO DA VEGETAÇÃO		Página	1/1
			Data	12/05/2020
			Numeração	BDP-FR-AS-0065-R02
NÚMERO DA FICHA		DATA DO REGISTRO	VALIDADE	
BDP-FR-AS-(01) 00032 par 3		25/10/2022	Essa ficha tem validade de 15 dias consecutivos após a data de emissão	
ENGENHARIA	DOCUMENTOS DE REFERÊNCIA			
	Nº da ASV: Projeto Executivo:			
	LOCALIZAÇÃO			
	Parcela	3	Observação:	
LIBERAÇÃO PARA EXECUÇÃO DO SERVIÇO:		Data:	Ass.: <input checked="" type="checkbox"/> Consórcio DAS-Cult Rodrigo Souza Engenheiro Civil	
TOPOGRAFIA	CONFERÊNCIA DA ÁREA			
	Faixa de Supressão de acordo com Projeto e Poligonal Licenciada		Observação:	
	Sim	Não		
	<input checked="" type="checkbox"/>			
LIBERAÇÃO PARA EXECUÇÃO DO SERVIÇO:		Data:	Ass.: <input checked="" type="checkbox"/> Consórcio DAS-Ceter Rodrigo Souza Engenheiro Civil	
SUPERVISÃO AMBIENTAL	VISTORIA DE SUPRESSÃO VEGETAL			
	Resgate de Germoplasma		Afugentamento de Fauna	
	Sim	Não	Sim	Não
	<input checked="" type="checkbox"/>		<input checked="" type="checkbox"/>	
LIBERAÇÃO PARA EXECUÇÃO DO SERVIÇO:		Data:	Ass.: mmma	
EXECUÇÃO DA SUPRESSÃO	EXECUÇÃO			
	Área (ha):	0,46ha		
	Volume de Lenha + Tora (M³) Estimado:	37,943m³		
	Local de Empilhamento:	Local empilhamento 05		
	Quantidade de árvores de acordo com o DAP:	207		
		5>DAP>15	205	
	16>DAP>30	73		
	DAP>30	13		
PARALISAÇÃO?	DATA:	ASS:	MOTIVO:	
	HORA:			
RETOMADA	DATA:	ASS:		
	HORA:			
A paralisação das atividades pode ser feita pela equipe da Supervisão, Gerenciamento ou DAEE e a retomada deve ter consentimento do paralizador.				
APROVAÇÃO FINAL DO SERVIÇO	APROVAÇÃO			
	1º CONSÓRCIO - PRODUÇÃO Ass e carimbo:	2º ENGENHARIA Ass e carimbo:	3º SUPERVISÃO AMBIENTAL Ass e carimbo:	

	RELATÓRIO FOTOGRÁFICO	Página	1/2
		Data	16/08/2019
		Codificação	BDP-FR-AS-0036-R01
ACOMPANHAMENTO DE ATIVIDADES			
Obra: Barragem Duas Pontes			
DADOS			
Nome do Registro: Relatório Fotográfico			
Responsável do Registro		Destinação do Registro	
Altamir Pedro de Oliveira neto		Inspeção / Verificação	
Função: Médico Veterinário		Numeração: BDP-FR-AS-COD 00012 PAR 3	
Descrição / Objetivo			
<p>No dia 25/10/2022 foi realizada vistoria na área correspondente a parcela 3. Foram realizadas atividades de busca ativa em vegetação remanescente, copas e tronco. No local foram avistados locais propícios para ninhos que indicam presença de animais que estejam nidificando de maneira inconspíua no local, tanto em período diurno como noturno. Além disso, nesta área podem se abrigar espécies provenientes das áreas já suprimidas anteriormente. Considerando estes fatos, as atividades de afugentamento e resgate de fauna deverão ter continuidade durante a execução da supressão pela equipe responsável.</p> <p>Neste local foram evidenciadas sementes e plântulas no resgate de germoplasma.</p>			
Veterinario Responsável		Biologo Responsável	
 Dr. Altamir P. de Oliveira Neto Médico Veterinário CRMV-MG 19.21			



RELATÓRIO FOTOGRÁFICO

Página 2/2
Data 16/08/2019
Codificação BDP-FR-AS-0036-R01

ACOMPANHAMENTO DE ATIVIDADES

Obra: Barragem Duas Pontes

REGISTRO FOTOGRÁFICO

Nome do Registro: Relatório Fotográfico Parcela 3



2.1 - Vista externa da área



2.2 - vista geral da área



2.3 - Busca ativa por ninhos





2.4 - Busca ativa


Veterinário Responsável

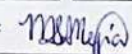
Dr. Altamir P. de Oliveira Neto
Médico Veterinário
CRMV-MG 19.211

Biólogo Responsável

	FICHA DE CONTROLE E LIBERAÇÃO DE SUPRESSÃO DA VEGETAÇÃO		Página	1/1
			Data	12/05/2020
			Numeração	BDP-FR-AS-0065-R02
NÚMERO DA FICHA	DATA DO REGISTRO	VALIDADE		
BDP-FR-AS-(00 000)3 Par 9		25 '10 '2022		Essa ficha tem validade de 15 dias consecutivos após a data de emissão

ENGENHARIA	DOCUMENTOS DE REFERÊNCIA		
	Nº da ASV: Projeto Executivo:		
	LOCALIZAÇÃO		
	Parcela	9	Observação:
LIBERAÇÃO PARA EXECUÇÃO DO SERVIÇO:			Data: _____ Ass.:  Consórcio DAS-Cetenco Rodrigo Souza Engenheiro Civil

TOPOGRAFIA	CONFERÊNCIA DA ÁREA		
	Faixa de Supressão de acordo com Projeto e Poligonal Licenciada		Observação:
	Sim	Não	
	2		
LIBERAÇÃO PARA EXECUÇÃO DO SERVIÇO:			Data: _____ Ass.:  Consórcio DAS-Cetenco Rodrigo Souza Engenheiro Civil

SUPERVISÃO AMBIENTAL	VISTORIA DE SUPRESSÃO VEGETAL		
	Resgate de Germoplasma		Observação:
	Sim	Não	
	X		
Afugentamento de Fauna			
Sim	Não		
X			
LIBERAÇÃO PARA EXECUÇÃO DO SERVIÇO:			Data: _____ Ass.:  M. M. M.

EXECUÇÃO DA SUPRESSÃO	EXECUÇÃO		
	Área (ha):	0,24 ha	Quantidade de árvores de acordo com o DAP: 265
	Volume de Lenha + Tora (M³) Estimado:	26,357 m³	
	Local de Empilhamento:	Local empilhamento 05	
	PARALISAÇÃO?	DATA: _____ HORA: _____	ASS: _____ MOTIVO: _____
	RETOMADA	DATA: _____ HORA: _____	ASS: _____
A paralisação das atividades pode ser feita pela equipe da Supervisão, Gerenciamento ou DÁEE e a retomada deve ter consentimento do paralizador.			

APROVAÇÃO FINAL DO SERVIÇO	APROVAÇÃO		
	1º CONSÓRCIO - PRODUÇÃO Ass. e carimbo	2º ENGENHARIA Ass. e carimbo	3º SUPERVISÃO AMBIENTAL Ass. e carimbo



RELATÓRIO FOTOGRÁFICO

Página	1/2
Data	16/08/2019
Codificação	BDP-FR-AS-0036-R01

ACOMPANHAMENTO DE ATIVIDADES

Obra: Barragem Duas Pontes

DADOS

Nome do Registro: Relatório Fotográfico

Responsável do Registro	Destinação do Registro
Altamir Pedro de Oliveira neto	Inspeção / Verificação
Função: Médico Veterinário	Numeração: BDP-FR-AS-COD 00013 PAR 9

Descrição / Objetivo

No dia 25/10/2022 foi realizada vistoria na área correspondente a parcela 9. Foram realizadas atividades de busca ativa em vegetação remanescente, copas e tronco. No local foram avistados locais propícios para ninhos que indicam presença de animais que estejam nidificando de maneira inconspicua no local, tanto em período diurno como noturno. Além disso, nesta área podem se abrigar espécies provenientes das áreas já suprimidas anteriormente. Considerando estes fatos, as atividades de afugentamento e resgate de fauna deverão ter continuidade durante a execução da supressão pela equipe responsável.

Neste local foram evidenciadas sementes e plântulas no resgate de germoplasma.

Veterinario Responsável

Biologo Responsável

Dr. Altamir P. de Oliveira Neto
Médico Veterinário
CRMV-MG 12345



RELATÓRIO FOTOGRÁFICO

Página 2/2
Data 16/08/2019
Codificação BDP-FR-AS-0036-R01

ACOMPANHAMENTO DE ATIVIDADES

Obra: Barragem Duas Pontes

REGISTRO FOTOGRÁFICO

Nome do Registro: Relatório Fotográfico Parcela 9



2.1 - Vista externa da área



2.2 - vista geral da área



2.3 - Busca ativa por ninhos




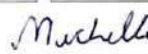


2.4 - Busca ativa

Veterinário Responsável

Dr. Altamir P. de Oliveira Neto
Médico Veterinário
CRMV 41927/19

Biólogo Responsável

	FICHA DE CONTROLE E LIBERAÇÃO DE SUPRESSÃO DA VEGETAÇÃO		Página	1/1
			Data	12/05/2020
			Numeração	BDP-FR-AS-0065-R02
NÚMERO DA FICHA		DATA DO REGISTRO	VALIDADE	
BDP-FR-AS-COD 00014 PAR 37		12 ' 11 ' 2022	Essa ficha tem validade de 15 dias consecutivos após a data de emissão	
ENGENHARIA	DOCUMENTOS DE REFERÊNCIA			
	Nº da ASV: Projeto Executivo:			
	LOCALIZAÇÃO			
	Parcela	37	Observação:	
LIBERAÇÃO PARA EXECUÇÃO DO SERVIÇO:		Data: 12.11.2022	Ass.:  Consórcio OAS-Cetenco Rodrigo Souza Engenheiro Civil	
TOPOGRAFIA	CONFERÊNCIA DA ÁREA			
	Faixa de Supressão de acordo com Projeto e Poligonal Licenciada		Observação:	
	Sim	Não		
	X			
LIBERAÇÃO PARA EXECUÇÃO DO SERVIÇO:		Data: 12.11.2022	Ass.:  Consórcio OAS-Cetenco Rodrigo Souza Engenheiro Civil	
SUPERVISÃO AMBIENTAL	VISTORIA DE SUPRESSÃO VEGETAL			
	Resgate de Germoplasma		Afugentamento de Fauna	
	Sim	Não	Sim	Não
	X			
LIBERAÇÃO PARA EXECUÇÃO DO SERVIÇO:		Data: 12.11.2022	Ass.:  Michelle	
EXECUÇÃO DA SUPRESSÃO	EXECUÇÃO			
	Área (ha): 0,42	Quantidade de árvores de acordo com o DAP: 76		
	Volume de Lenha + Toras (M³) Estimado: 5,03 m³	5>DAP>15	67	
	Local de Empilhamento: 03	15>DAP>30	7	
		DAP>30	2	
	PARALISAÇÃO?	DATA:	ASS:	MOTIVO:
	HORA:			
RETOMADA	DATA:	ASS:		
	HORA:			
A paralisação das atividades pode ser feita pela equipe da Supervisão, Gerenciamento ou DAEE e a retomada deve ter consentimento do paralisador				
APROVAÇÃO FINAL DO SERVIÇO	APROVAÇÃO			
	1º CONSÓRCIO - PRODUÇÃO Ass. e carimbo	2º ENGENHARIA Ass. e carimbo	3º SUPERVISÃO AMBIENTAL Ass. e carimbo	



RELATÓRIO FOTOGRÁFICO

Página	1/2
Data	16/08/2019
Codificação	BDP-FR-AS-0036-R01

ACOMPANHAMENTO DE ATIVIDADES

Obra: Barragem Duas Pontes

DADOS



Nome do Registro: Relatório Fotográfico

Responsável do Registro	Destinação do Registro
Altamir Pedro de Oliveira neto	Inspeção / Verificação
Função: Medico Veterinário	Numeração: BDP-FR-AS-COD 00014 PAR 37

Descrição / Objetivo

No dia 12/11/2022 foi realizada vistoria na área correspondente a parcela 37. Foram realizadas atividades de busca ativa em vegetação remanescente, copas e tronco. No local foram avistados locais propícios para ninhos que indicam presença de animais que estejam nidificando de maneira inconspicua no local, tanto em período diurno como noturno. Além disso, nesta área podem se abrigar espécies provenientes das áreas já suprimidas anteriormente. Considerando estes fatos, as atividades de afugentamento e resgate de fauna deverão ter continuidade durante a execução da supressão pela equipe responsável.

Neste local foram evidenciadas sementes e plântulas no resgate de germoplasma.

Veterinario Responsável	Biologo Responsável
<p>Dr. Altamir P. de Oliveira Neto Médico Veterinário CRMV/MG 10211</p> 	



RELATÓRIO FOTOGRÁFICO

Página 2/2
Data 16/08/2019
Codificação BDP-FR-AS-0036-R01

ACOMPANHAMENTO DE ATIVIDADES

Obra: Barragem Duas Pontes

REGISTRO FOTOGRÁFICO

Nome do Registro: Relatório Fotográfico Parcela 37



2.1 - Vista da copa das arvores



2.2 - vista geral da area



2.3 - Busca ativa por ninhos



2.4 - Busca ativa

Veterinário Responsável

Dr. Altamir P. de Oliveira Neto
Médico Veterinário
CRMV-MG 19.311

Biologo Responsável



FICHA DE CONTROLE E LIBERAÇÃO DE SUPRESSÃO DA VEGETAÇÃO

Página	1/1
Data	12/05/2020
Numeração	BDP-FR-AS-0055-R02

NUMERO DA FICHA	DATA DO REGISTRO	VALIDADE
BDP-FR-AS-(CON) 00014 PAR 40	07.11.2022	Essa ficha tem validade de 15 dias consecutivos após a data de emissão

ENGENHARIA	DOCUMENTOS DE REFERÊNCIA	
	Nº da ASV: 29921/2020 Projeto Executivo:	
	LOCALIZAÇÃO	
	Parcela	40
LIBERAÇÃO PARA EXECUÇÃO DO SERVIÇO:		Data: 07/11/22 Ass.: Michael Rosenberger

TOPOGRAFIA	CONFERENCIA DA ÁREA	
	Faixa de Supressão de acordo com Projeto e Poligonal Licenciada	
	Sim	Não
LIBERAÇÃO PARA EXECUÇÃO DO SERVIÇO:		Data: 07/11/22 Ass.: Michael Rosenberger

SUPERVISÃO AMBIENTAL	VISTORIA DE SUPRESSÃO VEGETAL			
	Resgate de Germoplasma		Afugentamento de Fauna	
	Sim	Não	Sim	Não
LIBERAÇÃO PARA EXECUÇÃO DO SERVIÇO:		Data: 16/11/22 Ass.: Michelle		

EXECUÇÃO DA SUPRESSÃO	EXECUÇÃO									
	Área (ha): 0,43	Quantidade de árvores de acordo com o DAP: 332								
	Volume de Lenha + Tora (M³) Estimado: 21,61 m³	<table border="1"> <tr> <td>>DAP>15</td> <td>299</td> </tr> <tr> <td>16>DAP>30</td> <td>26</td> </tr> <tr> <td>DAP>30</td> <td>7</td> </tr> </table>			>DAP>15	299	16>DAP>30	26	DAP>30	7
	>DAP>15	299								
16>DAP>30	26									
DAP>30	7									
Local de Empilhamento: Local inteiro monte 03										
PARALISAÇÃO?	DATA	ASS.	MOTIVO							
RETOMADA	DATA	ASS.								

APROVAÇÃO FINAL DO SERVIÇO	APROVAÇÃO		
	1º CONSÓRCIO - PRODUÇÃO Ass e carimbo	2º ENGENHARIA Ass e carimbo	3º SUPERVISÃO AMBIENTAL Ass e carimbo

	RELATÓRIO FOTOGRÁFICO	Página	2/2
		Data	16/08/2019
		Codificação	BDP-FR-AS-0036-R01
ACOMPANHAMENTO DE ATIVIDADES			
Obra: Barragem Duas Pontes			
REGISTRO FOTOGRÁFICO			
Nome do Registro: Relatório Fotográfico Parcela 40			
2.1 - Vista da copa das árvores	2.2 - vista geral da area		
2.3 - Busca ativa por ninhos	2.4 - Busca ativa		
Veterinário Responsável		Biólogo Responsável	
 Dr. Altamir P. de Oliveira Neto Médico Veterinário CRMV-RG 19.311			



RELATÓRIO FOTOGRÁFICO

Página	1/2
Data	16/08/2019
Codificação	BDP-FR-AS-0036-R01

ACOMPANHAMENTO DE ATIVIDADES

Obra: Barragem Duas Pontes

DADOS

Nome do Registro: Relatório Fotográfico

Responsável do Registro	Destinação do Registro
Altamir Pedro de Oliveira neto	Inspeção / Verificação
Função: Médico Veterinário	Numeração: BDP-FR-AS-COD 00014 PAR 40

Descrição / Objetivo


No dia 07/11/2022 foi realizada vistoria na área correspondente a parcela 40. Foram realizadas atividades de busca ativa em vegetação remanescente, copas e tronco. No local foram avistados locais propícios para ninhos que indicam presença de animais que estejam nidificando de maneira inconspicua no local, tanto em período diurno como noturno. Além disso, nesta área podem se abrigar espécies provenientes das áreas já suprimidas anteriormente. Considerando estes fatos, as atividades de afugentamento e resgate de fauna deverão ter continuidade durante a execução da supressão pela equipe responsável.


Neste local foram evidenciadas sementes e plântulas no resgate de germoplasma.

Veterinario Responsável

Biologo Responsável

Dr. Altamir P. de Oliveira Neto
Médico Veterinário
CRMV-MS 19.311

	FICHA DE CONTROLE E LIBERAÇÃO DE SUPRESSÃO DA VEGETAÇÃO	Página	1/1
		Data	12/05/2020
		Numeração	BDP-FR-AS-0065-R02
NÚMERO DA FICHA	DATA DO REGISTRO	VALIDADE	
BDP-FR-AS-COB 0015 PAR 42	12 / 11 / 2022	Essa ficha tem validade de 15 dias consecutivos após a data de emissão.	

ENGENHARIA	DOCUMENTOS DE REFERÊNCIA		
	Nº da ASV: Projeto Executivo:		
	LOCALIZAÇÃO		
	Parcela	42	Observação:
LIBERAÇÃO PARA EXECUÇÃO DO SERVIÇO:			Data: 12.11.2022 Ass.:  Consórcio OAS-Cetenco Rodrigo Souza Engenheiro Civil

TOPOGRAFIA	CONFERENCIA DA ÁREA		
	Faixa de Supressão de acordo com Projeto e Poligonal Licenciada		Observação:
	Sim	Não	
	X		
LIBERAÇÃO PARA EXECUÇÃO DO SERVIÇO:			Data: 12.11.2022 Ass.: X Consórcio OAS-Cetenco Rodrigo Souza Engenheiro Civil

SUPERVISÃO AMBIENTAL	VISTORIA DE SUPRESSÃO VEGETAL		
	Resgate de Germoplasma		Afugentamento de Fauna
	Sim	Não	Sim
	X		
LIBERAÇÃO PARA EXECUÇÃO DO SERVIÇO:			Data: 12.11.2022 Ass.:  Michelle

EXECUÇÃO DA SUPRESSÃO	EXECUÇÃO		
	Área (ha): 0,99	Quantidade de árvores de acordo com o DAP: 453	
	Volume de Lenha + Tora (M³) Estimado: 36,88 m³	5>DAP>15	373
	Local de Empilhamento: 03	16>DAP>30	71
		DAP>30	2
	PARALISAÇÃO?	DATA:	ASS:
	HORA:		
RETOMADA	DATA:	ASS:	
	HORA:		

A paralisação das atividades pode ser feita pela equipe da Supervisão, Gerenciamento ou DAEE e a retomada deve ter consentimento do paralizador.

APROVAÇÃO FINAL DO SERVIÇO	APROVAÇÃO		
	1º CONSÓRCIO - PRODUÇÃO	2º ENGENHARIA	3º SUPERVISÃO AMBIENTAL
	Ass. e carimbo.	Ass. e carimbo.	Ass. e carimbo.



RELATÓRIO FOTOGRÁFICO

Página	1/2
Data	16/08/2019
Codificação	BDP-FR-AS-0036-R01

ACOMPANHAMENTO DE ATIVIDADES

Obra: Barragem Duas Pontes

DADOS



Nome do Registro: Relatório Fotográfico







Responsável do Registro	Destinação do Registro
Altamir Pedro de Oliveira neto	Inspeção / Verificação
Função: Médico Veterinário	Numeração: BDP-FR-AS-COD 00015 PAR 42


Descrição / Objetivo

No dia 12/11/2022 foi realizada vistoria na área correspondente a parcela 42. Foram realizadas atividades de busca ativa em vegetação remanescente, copas e tronco. No local foram avistados locais propícios para ninhos que indicam presença de animais que estejam nidificando de maneira inconspicua no local, tanto em período diurno como noturno. Além disso, nesta área podem se abrigar espécies provenientes das áreas já suprimidas anteriormente. Considerando estes fatos, as atividades de afugentamento e resgate de fauna deverão ter continuidade durante a execução da supressão pela equipe responsável.

Neste local foram evidenciadas sementes e plântulas no resgate de germoplasma.

Veterinário Responsável	Biologo Responsável
<p>Dr. Altamir P. de Oliveira Neto Médico Veterinário CRMV-MG 19.311</p> 	

	RELATÓRIO FOTOGRÁFICO	Página	2/2
		Data	16/08/2019
		Codificação	BDP-FR-AS-0036-R01
ACOMPANHAMENTO DE ATIVIDADES			
Obra: Barragem Duas Pontes			
REGISTRO FOTOGRÁFICO			
Nome do Registro: Relatório Fotográfico Parcela 42			
			
2.1 - Vista da copa das árvores		2.2 - vista geral da area	
			
2.3 - Busca ativa por ninhos		2.4 - Busca ativa	
Veterinário Responsável		Biologo Responsável	
<p style="text-align: center;">Dr. Altamir P. de Oliveira Neto Médico Veterinário CRMV-MG 19.311</p> 			

	FICHA DE CONTROLE E LIBERAÇÃO DE SUPRESSÃO DA VEGETAÇÃO	Página	1/1
		Data	12/05/2020
		Numeração	BDP-FR-AS-0065-R02
NÚMERO DA FICHA: BDP-FR-AS-(00) 00017 PAR 43		DATA DO REGISTRO: 28.11.2022	VALIDADE: Essa ficha tem validade de 15 dias consecutivos após a data de emissão

ENGENHARIA	DOCUMENTOS DE REFERÊNCIA		
	N° da ASV: 2992/2020 Projeto Executivo:		
	LOCALIZAÇÃO		
	Parcela	43	Observação:
LIBERAÇÃO PARA EXECUÇÃO DO SERVIÇO:			Data: 28.11.2022 Ass.: Rodrigo Souza <small>Engenheiro Civil</small>



TOPOGRAFIA	CONFERENCIA DA ÁREA		
	Faixa de Supressão de acordo com Projeto e Poligonal Licenciada		
	Sim	Não	Observação:
	X		
LIBERAÇÃO PARA EXECUÇÃO DO SERVIÇO:			Data: 29.11.2022 Ass.: Rodrigo Souza <small>Engenheiro Civil</small>

SUPERVISÃO AMBIENTAL	VISTORIA DE SUPRESSÃO VEGETAL		
	Resgate de Germoplasma		Afugentamento de Fauna
	Sim	Não	Observação:
	X		
LIBERAÇÃO PARA EXECUÇÃO DO SERVIÇO:			Data: 29.11.2022 Ass.: Michelle

EXECUÇÃO DA SUPRESSÃO	EXECUÇÃO		
	Área (ha): 2,63	Quantidade de árvores de acordo com o DAP: 1056	
	Volume de Lenha + Tora (M³) Estimado: 87,47	5>DAP>15	895
	Local de Empilhamento: Local de enterramento 03	16>DAP>30	132
		DAP>30	29
	PARALISAÇÃO? DATA: _____ ASS: _____ HORA: _____	MOTIVO:	
RETOMADA DATA: _____ ASS: _____ HORA: _____			

A paralisação das atividades pode ser feita pela equipe da Supervisão, Gerenciamento ou DAEE e a retomada deve ter consentimento do paralizador

APROVAÇÃO FINAL DO SERVIÇO	APROVAÇÃO		
	1° CONSORCIO - PRODUÇÃO Ass e carimbo	2° ENGENHARIA Ass e carimbo	3° SUPERVISÃO AMBIENTAL Ass e carimbo

	RELATÓRIO FOTOGRÁFICO	Página	1/2
		Data	16/08/2019
		Codificação	BDP-FR-AS-0036-R01
ACOMPANHAMENTO DE ATIVIDADES			
Obra: Barragem Duas Pontes			
DADOS			
Nome do Registro: Relatório Fotográfico			
Responsável do Registro		Destinação do Registro	
Altamir Pedro de Oliveira neto		Inspeção / Verificação	
Função: Médico Veterinário		Numeração: BDP-FR-AS-COD 00017 PAR 43	
Descrição / Objetivo			
<p>No dia 28/11/2022 foi realizada vistoria na área correspondente a parcela 43. Foram realizadas atividades de busca ativa em vegetação remanescente, copas e tronco. No local foram avistados locais propícios para ninhos que indicam presença de animais que estejam nidificando de maneira inconspicua no local, tanto em período diurno como noturno. Além disso, nesta área podem se abrigar espécies provenientes das áreas já suprimidas anteriormente. Considerando estes fatos, as atividades de afugentamento e resgate de fauna deverão ter continuidade durante a execução da supressão pela equipe responsável.</p> <p>Neste local foram evidenciadas sementes e plântulas no resgate de germoplasma.</p>			
Veterinário Responsável		Biólogo Responsável	
<p>Dr. Altamir P. de Oliveira Neto Médico Veterinário CRMV-MG 19.311</p> 			



RELATÓRIO FOTOGRÁFICO

Página

2/2

Data

16/08/2019

Codificação

BDP-FR-AS-0036-R01

ACOMPANHAMENTO DE ATIVIDADES

Obra: Barragem Duas Pontes

REGISTRO FOTOGRÁFICO

Nome do Registro: Relatório Fotográfico Parcela 43



2.1 - Vista da copa das arvores



2.2 - vista geral da area



2.3 - Busca ativa por ninhos





2.4 - Busca ativa

Veterinário Responsável

Biologo Responsável

CRMV-MG
Dr. Altamir Pede Oliveira Neto
Médico Veterinário
CRMV-MG 19.311



	FICHA DE CONTROLE E LIBERAÇÃO DE SUPRESSÃO DA VEGETAÇÃO	Página	1/1
		Data	12/05/2020
		Numeração	BDP-FR-AS-0065-R02
NÚMERO DA FICHA	DATA DO REGISTRO	VALIDADE	
BDP-FR-AS-(00) 00023 PAR 30	05/01/2023	Essa ficha tem validade de 15 dias consecutivos após a data de emissão	

ENGENHARIA	DOCUMENTOS DE REFERÊNCIA		
	Nº da ASV: 2992/2020 Projeto Executivo:		
	LOCALIZAÇÃO		
	Parcela	30	Observação:
LIBERAÇÃO PARA EXECUÇÃO DO SERVIÇO:			Data: <input checked="" type="checkbox"/> Ass.: <input checked="" type="checkbox"/> Michael Rosenberger

TOPOGRAFIA	CONFERÊNCIA DA ÁREA		
	Faixa de Supressão de acordo com Projeto e Poligonal Licenciada		Observação:
	Sim	Não	
	<input checked="" type="checkbox"/>		
LIBERAÇÃO PARA EXECUÇÃO DO SERVIÇO:			Data: <input checked="" type="checkbox"/> Ass.: <input checked="" type="checkbox"/> Michael Rosenberger

SUPERVISÃO AMBIENTAL	HISTÓRIA DE SUPRESSÃO VEGETAL		
	Resgate de Germoplasma		Afugentamento de Fauna
	Sim	Não	Sim Não
	<input checked="" type="checkbox"/>		<input checked="" type="checkbox"/>
LIBERAÇÃO PARA EXECUÇÃO DO SERVIÇO:			Data: 05/01/2023 Ass.: <input checked="" type="checkbox"/> Michelle

EXECUÇÃO DA SUPRESSÃO	EXECUÇÃO		
	Área (ha): 1,44	Quantidade de árvores de acordo com o DAP: 1247	
	Volume de Lenha + Tora (M³) Estimado: 145,97 m³	5>DAP>15	927
	Local de Empilhamento: Local de empilhamento 03	16>DAP>30	271
		DAP>30	49
	PARALISAÇÃO?	DATA:	ASS:
	HORA:		
RETOMADA	DATA:	ASS:	
	HORA:		

A paralisação das atividades pode ser feita pela equipe da Supervisão, Gerenciamento ou DAEE e a retomada deve ter consentimento do paralizador.

APROVAÇÃO FINAL DO SERVIÇO	APROVAÇÃO		
	1º CONSÓRCIO - PRODUÇÃO	2º ENGENHARIA	3º SUPERVISÃO AMBIENTAL
	Ass. e carimbo:	Ass. e carimbo:	Ass. e carimbo:

	RELATÓRIO FOTOGRÁFICO	Página	1/2
		Data	16/08/2019
		Codificação	BDP-FR-AS-0036-R01

ACOMPANHAMENTO DE ATIVIDADES

Obra: Barragem Duas Pontes

DADOS



Nome do Registro: Relatório Fotográfico

Responsável do Registro	Destinação do Registro
Altamir Pedro de Oliveira Neto	Inspeção / Verificação
Função: Médico Veterinário	Numeração: BDP-FR-AS-COD 00021 PAR 30




Descrição / Objetivo

No dia 05/01/2023 foi realizada vistoria na área correspondente a parcela 30. Foram realizadas atividades de busca ativa em vegetação remanescente, copas e tronco. No local foram avistados locais propícios para ninhos que indicam presença de animais que estejam nidificando de maneira inconspícua no local, tanto em período diurno como noturno. Além disso, nesta área podem se abrigar espécies provenientes das áreas já suprimidas anteriormente. Considerando estes fatos, as atividades de afugentamento e resgate de fauna deverão ter continuidade durante a execução da supressão pela equipe responsável.

Neste local foram evidenciadas sementes e plântulas no resgate de germoplasma.

Veterinário Responsável	Biólogo Responsável
<p>Dr. Altamir P. de Oliveira Neto Médico Veterinário CRM-V/MG 19.911</p> 	

	RELATÓRIO FOTOGRÁFICO	Página	2/2
		Data	16/08/2019
		Codificação	BDP-FR-AS-0036-R01
ACOMPANHAMENTO DE ATIVIDADES			
Obra: Barragem Duas Pontes			
REGISTRO FOTOGRÁFICO			
Nome do Registro: Relatório Fotográfico Parcela 30			
			
2.1 - Vista da copa das árvores	2.2 - vista geral da área		
			
2.3 - Busca ativa por ninhos	2.4 - Busca ativa		
Veterinário Responsável		Biólogo Responsável	
Dr. Altamir P. de Oliveira Neto Médico Veterinário CRM-VET/10 			

	FICHA DE CONTROLE E LIBERAÇÃO DE SUPRESSÃO DA VEGETAÇÃO		Página	1/1
			Data	12/05/2020
			Numeração	BDP-FR-AS-0065-R02
NÚMERO DA FICHA		DATA DO REGISTRO	VALIDADE	
BDP-FR-AS-COD00022PAR46		19 101 2023	Essa ficha tem validade de 15 dias consecutivos após a data de emissão	
ENGENHARIA	DOCUMENTOS DE REFERÊNCIA			
	Nº da ASV: 2992/2020 Projeto Executivo:			
	LOCALIZAÇÃO			
	Parcela	46	Observação:	
LIBERAÇÃO PARA EXECUÇÃO DO SERVIÇO:		Data:	Ass:  Michael Rosenberge	
TOPOGRAFIA	CONFERENCIA DA ÁREA			
	Faixa de Supressão de acordo com Projeto e Poligonal Licenciada		Observação:	
	Sim	Não		
	X			
LIBERAÇÃO PARA EXECUÇÃO DO SERVIÇO:		Data:	Ass: X  Michael Rosenberge	
SUPERVISÃO AMBIENTAL	VISTORIA DE SUPRESSÃO VEGETAL			
	Resgate de Germoplasma		Afugentamento de Fauna	
	Sim	Não	Sim	Não
	X		X	
LIBERAÇÃO PARA EXECUÇÃO DO SERVIÇO:		Data: 20/01/23	Ass: Michelle Observação: Instalação de dispositivos de contenção de formigas e outros em uma mata em adorno.	
EXECUÇÃO DA SUPRESSÃO	EXECUÇÃO			
	Área (ha): 0,8 ha	Quantidade de árvores de acordo com o DAP: 152		
	Volume de Lenha + Tora (M³) Estimado: 37,99 m³	5>DAP>15	117	
	Local de Empilhamento: Estio de Madeira 04	16>DAP>30	19	
		DAP>30	15	
PARALISAÇÃO?	DATA:	ASS:	MOTIVO:	
	HORA:			
RETOMADA	DATA:	ASS:		
	HORA:			
A paralisação das atividades pode ser feita pela equipe da Supervisão, Gerenciamento ou DAEE e a retomada deve ter consentimento do paralisador.				
APROVAÇÃO FINAL DO SERVIÇO	APROVAÇÃO			
	1º CONSÓRCIO - PRODUÇÃO Ass. e carimbo:	2º ENGENHARIA Ass. e carimbo:	3º SUPERVISÃO AMBIENTAL Ass. e carimbo:	



RELATÓRIO FOTOGRÁFICO

Página	1/2
Data	16/08/2019
Codificação	BDP-FR-AS-0036-R01

ACOMPANHAMENTO DE ATIVIDADES

Obra: Barragem Duas Pontes

DADOS


Nome do Registro: Relatório Fotográfico

Responsável do Registro	Destinação do Registro
Altamir Pedro de Oliveira neto	Inspeção / Verificação
Função: Médico Veterinário	Numeração: BDP-FR-AS-COD 00022 PAR 46

Descrição / Objetivo

No dia 19/01/2023 foi realizada vistoria na área correspondente a parcela 46. Foram realizadas atividades de busca ativa em vegetação remanescente, copas e tronco. No local foram avistados locais propícios para ninhos que indicam presença de animais que estejam nidificando de maneira inconspicua no local, tanto em período diurno como noturno. Além disso, nesta área podem se abrigar espécies provenientes das áreas já suprimidas anteriormente. Considerando estes fatos, as atividades de afugentamento e resgate de fauna deverão ter continuidade durante a execução da supressão pela equipe responsável.

Neste local foram evidenciadas sementes e plântulas no resgate de germoplasma.

Veterinário Responsável	Biólogo Responsável
Dr. Altamir P. de Oliveira Neto Médico Veterinário CRMV 100.19.011	



RELATÓRIO FOTOGRÁFICO

Página 2/2
Data 16/08/2019
Codificação BDP-FR-AS-0036-R01

ACOMPANHAMENTO DE ATIVIDADES

Obra: Barragem Duas Pontes

REGISTRO FOTOGRÁFICO

Nome do Registro: Relatório Fotográfico Parcela 46



2.1 - Vista da copa das árvores



2.2 - vista geral da area



2.3 - Busca ativa por ninhos




2.4 - Busca ativa

Veterinário Responsável

Dr. Altamir P. de Oliveira Neto
Médico Veterinário
CRMV/MG 19.311

Biologo Responsável

	FICHA DE CONTROLE E LIBERAÇÃO DE SUPRESSÃO DA VEGETAÇÃO		Página	1/1
			Data	12/05/2020
			Numeração	BDP-FR-AS-0065-R02
NÚMERO DA FICHA		DATA DO REGISTRO	VALIDADE	
GOP-FR-100 00023 PAR 27		19 ' 01 ' 2023	Essa ficha tem validade de 15 dias consecutivos após a data de emissão	
ENGENHARIA	DOCUMENTOS DE REFERÊNCIA			
	N° da ASV: 29927020 Projeto Executivo:			
	LOCALIZAÇÃO			
	Parcela	27	Observação:	
LIBERAÇÃO PARA EXECUÇÃO DO SERVIÇO:		Data:	Ass.: X	Michael Rosenberger
TOPOGRAFIA	CONFERÊNCIA DA ÁREA			
	Faixa de Supressão de acordo com Projeto e Poligonal Licenciada		Observação:	
	Sim	Não		
	X			
LIBERAÇÃO PARA EXECUÇÃO DO SERVIÇO:		Data:	Ass.: X	Michael Rosenberger
SUPERVISÃO AMBIENTAL	VISTORIA DE SUPRESSÃO VEGETAL			
	Resgate de Germoplasma		Afugentamento de Fauna	
	Sim	Não	Sim	Não
	X		X	
LIBERAÇÃO PARA EXECUÇÃO DO SERVIÇO:		Data: 20/01/23	Ass.: Michelle	Observação: <i>instalar dispositivos de controle da pressão durante a execução do serviço</i>
EXECUÇÃO DA SUPRESSÃO	EXECUÇÃO			
	Área (ha): 1,1	Quantidade de árvores de acordo com o DAP: 96		
	Volume de Lenha + Tora (M³) Estimado: 45 m³	5>DAP>15	76	
	Local de Empilhamento: <i>Pátio de Madeira 04</i>	16>DAP>30	11	
		DAP>30	9	
PARALISAÇÃO?	DATA:	ASS:	MOTIVO:	
	HORA:			
RETOMADA	DATA:	ASS:		
	HORA:			
A paralisação das atividades pode ser feita pela equipe da Supervisão, Gerenciamento ou DAEE e a retomada deve ter consentimento do paralizador.				
APROVAÇÃO FINAL DO SERVIÇO	APROVAÇÃO			
	1° CONSÓRCIO - PRODUÇÃO Ass e carimbo:	2° ENGENHARIA Ass e carimbo:	3° SUPERVISÃO AMBIENTAL Ass e carimbo:	



RELATÓRIO FOTOGRÁFICO

Página	1/2
Data	16/08/2019
Codificação	BDP-FR-AS-0036-R01

ACOMPANHAMENTO DE ATIVIDADES

Obra: Barragem Duas Pontes

DADOS


Nome do Registro: Relatório Fotográfico







Responsável do Registro	Destinação do Registro
Altamir Pedro de Oliveira neto	Inspeção / Verificação
Função: Médico Veterinário	Numeração: BDP-FR-AS-COD 00023 PAR 47


Descrição / Objetivo

No dia 19/01/2023 foi realizada vistoria na área correspondente a parcela 47. Foram realizadas atividades de busca ativa em vegetação remanescente, copas e tronco. No local foram avistados locais propícios para ninhos que indicam presença de animais que estejam nidificando de maneira inconspícua no local, tanto em período diurno como noturno. Além disso, nesta área podem se abrigar espécies provenientes das áreas já suprimidas anteriormente. Considerando estes fatos, as atividades de afugentamento e resgate de fauna deverão ter continuidade durante a execução da supressão pela equipe responsável.

Neste local foram evidenciadas sementes e plântulas no resgate de germoplasma.

Veterinário Responsável	Biólogo Responsável
Dr. Altamir P. de Oliveira Neto Médico Veterinário CRMV/MG 19.311 	

	RELATÓRIO FOTOGRÁFICO	Página	2/2
		Data	16/08/2019
		Codificação	BDP-FR-AS-0036-R01
ACOMPANHAMENTO DE ATIVIDADES			
Obra: Barragem Duas Pontes			
REGISTRO FOTOGRÁFICO			
Nome do Registro: Relatório Fotográfico Parcela 47			
			
2.1 - Vista da copa das árvores	2.2 - vista geral da area		
			
2.3 - Busca ativa por ninhos	2.4 - Busca ativa		
Veterinário Responsável	Biologo Responsável		
Dr. Altamir P. de Oliveira Neto Médico Veterinário CRMV-MG-19.311 			

	FICHA DE CONTROLE E LIBERAÇÃO DE SUPRESSÃO DA VEGETAÇÃO		Página	1/1
			Data	12/05/2020
			Numeração	BDP-FR-AS-0065-R02
NÚMERO DA FICHA		DATA DO REGISTRO	VALIDADE	
BDP-FR-AS-COD 00024 PAR 48		19 10 2023	Essa ficha tem validade de 15 dias consecutivos após a data de emissão	
ENGENHARIA	DOCUMENTOS DE REFERÊNCIA			
	Nº da ASV: 299212020			
	Projeto Executivo:			
	LOCALIZAÇÃO			
Parcela	48	Observação:		
LIBERAÇÃO PARA EXECUÇÃO DO SERVIÇO:		Data:	Ass.: X	<u>Michael Rosenberger</u>
TOPOGRAFIA	CONFERÊNCIA DA ÁREA			
	Faixa de Supressão de acordo com Projeto e Poligonal Licenciada		Observação:	
	Sim	Não		
	X			
LIBERAÇÃO PARA EXECUÇÃO DO SERVIÇO:		Data:	Ass.: X	<u>Michael Rosenberger</u>
SUPERVISÃO AMBIENTAL	VISTORIA DE SUPRESSÃO VEGETAL			
	Resgate de Germoplasma		Afugentamento de Fauna	
	Sim	Não	Sim	Não
	X		X	
LIBERAÇÃO PARA EXECUÇÃO DO SERVIÇO:		Data: 20/01/23	Ass.: Michelle	Observação: Instalar dispositivos de contenção a proximidade da via marginal do rio
EXECUÇÃO DA SUPRESSÃO	EXECUÇÃO			
	Área (ha): 0,9	Quantidade de árvores de acordo com o DAP: 113		
	Volume de Lenha + Tora (M³) Estimado: 36,89m³	5>DAP>15	89	
	Local de Empilhamento: pátio de Madeira 04	16>DAP>30	17	
		DAP>30	7	
PARALISAÇÃO?	DATA:	ASS:	MOTIVO:	
	HORA:			
RETOMADA	DATA:	ASS:		
	HORA:			
A paralisação das atividades pode ser feita pela equipe de Supervisão, Gerenciamento ou DAEE e a retomada deve ter consentimento do paralizador.				
APROVAÇÃO FINAL DO SERVIÇO	APROVAÇÃO			
	1º CONSÓRCIO - PRODUÇÃO Ass. e carimbo	2º ENGENHARIA Ass. e carimbo	3º SUPERVISÃO AMBIENTAL Ass. e carimbo	



RELATÓRIO FOTOGRÁFICO

Página	1/2
Data	16/08/2019
Codificação	BDP-FR-AS-0036-R01

ACOMPANHAMENTO DE ATIVIDADES

Obra: Barragem Duas Pontes

DADOS

Nome do Registro: Relatório Fotográfico

Responsável do Registro	Destinação do Registro
Altamir Pedro de Oliveira neto	Inspeção / Verificação
Função: Médico Veterinário	Numeração: BDP-FR-AS-COD 00024 PAR 48

Descrição / Objetivo








No dia 19/01/2023 foi realizada vistoria na área correspondente a parcela 48. Foram realizadas atividades de busca ativa em vegetação remanescente, copas e tronco. No local foram avistados locais propícios para ninhos que indicam presença de animais que estejam nidificando de maneira inconspícua no local, tanto em período diurno como noturno. Além disso, nesta área podem se abrigar espécies provenientes das áreas já suprimidas anteriormente. Considerando estes fatos, as atividades de afugentamento e resgate de fauna deverão ter continuidade durante a execução da supressão pela equipe responsável.



Neste local foram evidenciadas sementes e plântulas no resgate de germoplasma.








Veterinário Responsável	Biólogo Responsável
Dr. Altamir P. de Oliveira Neto Médico Veterinário CRMV-MG 19.311 	







	RELATÓRIO FOTOGRÁFICO	Página	2/2
		Data	16/08/2019
		Codificação	BDP-FR-AS-0036-R01
ACOMPANHAMENTO DE ATIVIDADES			
Obra: Barragem Duas Pontes			
REGISTRO FOTOGRÁFICO			
Nome do Registro: Relatório Fotográfico Parcela 48			
			
2.1 - Vista da copa das árvores	2.2 - vista geral da area		
			
2.3 - Busca ativa por ninhos	2.4 - Busca ativa		
Veterinário Responsável		Biólogo Responsável	
Dr. Altamir P. de Oliveira Neto Médico Veterinário 			





5. RONDAS AMBIENTAIS


	BARRAGENS			
	PEDREIRA	X	DUAS PONTES	
TÍTULO				Nº
Ronda socio ambiental				1703-02AS-RSA-0242-R00
				DATA DE EMISSÃO
				04/01/2023
ORIGEM	[] INTERNA		[] EXTERNA	
EVIDÊNCIA(S)	LOCALIZAÇÃO		SITUAÇÃO ENCONTRADA	
	Vias de acesso		Manutenção das Placas nas vias de acesso Solicita-se que seja realizada a poda da vegetação nas vias de acesso visto que as mesmas estão cobrindo as placas das vias de acesso recorrente da Ronda socioambiental 1703-02AS-RSA-0241-R00	
	Área de escavação margem esquerda do Rio Camanducaia estaca DV 10 a 22		Bacia de contenção não esta sendo suficiente para evitar acarreamento de material no curso hidrico- Solicita-se que sejam tomadas medidas para conter o carreamento de material- Situação em desacordo com o item 7.4 SUBPROGRAMA DE CONTROLE DA EROSAO E ASSOREAMENTO do PBA "Deve- se aplicar medidas de controle e monitoramento de áreas suscetiveis ao desenvolvimento de processos erosivos, evitando o estabelecimento de solos expostos, o carreamento de particulas e assoreamento de cursos d'água, através do uso de técnicas e dispositivos de drenagem provisória e de ações preventivas"	
	Caminho de serviço		Processo erosivo- Solicita- se que seja realizada melhoria de drenagem das águas das chuvas de modo a evitar carreamento e sedimentação de material nos cursos hídricos- Situação em desacordo com o item 7.4 SUBPROGRAMA DE CONTROLE DA EROSAO E ASSOREAMENTO do PBA "Deve- se aplicar medidas de controle e monitoramento de áreas suscetiveis ao desenvolvimento de processos erosivos, evitando o estabelecimento de solos expostos, o carreamento de particulas e assoreamento de cursos d'água, através do uso de técnicas e dispositivos de drenagem provisória e de ações preventivas"	
	Bota Fora 2		Evidenciado processo erosão. Em desacordo com o O item 7.4 SUBPROGRAMA DE CONTROLE DA EROSAO E ASSOREAMENTO do PBA "Deve-se aplicar medidas de controle e monitoramento de áreas suscetiveis ao desenvolvimento de processos erosivos, evitando o estabelecimento de solos expostos, o carreamento de particulas", "Controlar os processos erosivos e minimizar o carreamento de sedimentos"	
	Oficina mecânica		Oficina Mecânica em atividade sem cobertura Situação em desacordo com a NR 24 – Item 24.9 - Subitem Disposições gerais 24.9.7 Todos os ambientes previstos nesta norma devem ser construídos de acordo com o código de obras local, devendo: a)ter cobertura adequada e resistente, que proteja contra intempéries; Além disso, vale ressaltar as questões ambientais associadas a ausência de cobertura na oficina em que são executadas atividades de troca de óleo ou mecânica pesada, uma vez que, devem ser cobertas de modo a não permitir a entrada de águas pluviais nas canaletas coletoras, que consequentemente são encaminhadas para as caixas de areia e óleo (SAO). Pois, ao evitar a mistura de água pluvial nos resíduos oleosos, se impede a contaminação de águas limpas. Situação em desacordo com PBA: PROGRAMA DE CONTROLE AMBIENTAL DAS OBRAS e Resolução CONAMA nº 319/2002 Recorrente da Ronda socio ambiental 1703-02AS-RSA-0238-R00, 1703-02AS-RSA-0239, 1703-02AS-RSA-0240 e 1703-02AS-RSA-0241.	
ELABORADO POR:	Michelle Pinheiro		APROVADO POR:	DATA: 04/01/2023
VISTO TÉCNICO	Michelle Pinheiro		VISTO COORDENADOR	HUGO MENDES

	BARRAGENS			
	PEDREIRA	X	DUAS PONTES	
TÍTULO				Nº
Ronda socio ambiental				1703-02AS-RSA-0241-R00
				DATA DE EMISSÃO
				14/12/2022
ORIGEM	[] INTERNA		[] EXTERNA	
EVIDÊNCIA(S)	LOCALIZAÇÃO		SITUAÇÃO ENCONTRADA	
	Vias de acesso		Manutenção das Placas nas vias de acesso Solicita-se que seja realizada a poda da vegetação nas vias de acesso visto que as mesmas estão cobrindo as placas da via	
	Oficina mecânica		Oficina Mecânica em atividade sem cobertura Situação em desacordo com a NR 24 – Item 24.9 - Subitem Disposições gerais 24.9.7 Todos os ambientes previstos nesta norma devem ser construídos de acordo com o código de obras local, devendo: a) ter cobertura adequada e resistente, que proteja contra intempéries; Além disso, vale ressaltar as questões ambientais associadas a ausência de cobertura na oficina em que são executadas atividades de troca de óleo ou mecânica pesada, uma vez que, devem ser cobertas de modo a não permitir a entrada de águas pluviais nas canaletas coletoras, que consequentemente são encaminhadas para as caixas de areia e óleo (SAO). Pois, ao evitar a mistura de água pluvial nos resíduos oleosos, se impede a contaminação de águas limpas. Situação em desacordo com PBA: PROGRAMA DE CONTROLE AMBIENTAL DAS OBRAS e Resolução CONAMA nº 319/2002 Recorrente da Ronda socio ambiental 1703-02AS-RSA-0238-R00, 1703-02AS-RSA-0239 e 1703-02AS-RSA-0240	
ELABORADO POR:	Michelle Pinheiro		APROVADO POR:	DATA: 14/12/2022
VISTO TECNICO	Michelle Pinheiro		VISTO COORDENADOR	HUGO MENDES

	BARRAGENS			
		PEDREIRA	X	
TITULO				Nº
Ronda socio ambiental				1703-02AS-RSA-0239-R00
				DATA DE EMISSÃO
				04/11/2022
ORIGEM	[] INTERNA		[] EXTERNA	
EVIDÊNCIA(S)	LOCALIZAÇÃO		SITUAÇÃO ENCONTRADA	
	Via de acesso		<p>Evidenciado processo erosão . Em desacordo com o O item 7.4 SUBPROGRAMA DE CONTROLE DA EROSÃO E ASSOREAMENTO do PBA "Deve-se aplicar medidas de controle e monitoramento de áreas suscetíveis ao desenvolvimento de processos erosivos, evitando o estabelecimento de solos expostos, o carreamento de partículas", "Controlar os processos erosivos e minimizar o carreamento de sedimentos" Recorrente da Ronda socio ambiental 1703-02AS-RSA-0238-R00</p>	
	Bota fora 2		<p>Evidenciado processo erosão. Em desacordo com o O item 7.4 SUBPROGRAMA DE CONTROLE DA EROSÃO E ASSOREAMENTO do PBA "Deve-se aplicar medidas de controle e monitoramento de áreas suscetíveis ao desenvolvimento de processos erosivos, evitando o estabelecimento de solos expostos, o carreamento de partículas", "Controlar os processos erosivos e minimizar o carreamento de sedimentos" Recorrente da Ronda socio ambiental 1703-02AS-RSA-0238-R00</p>	
	Bota fora 2		<p>Lançamento de Resíduo de Concreto em bota fora - Conforme a Licença de Operação da Usina de Concreto os resíduos de classes II A - não inertes e II B - inertes gerados pelo empreendimentos deverão ser adequadamente armazenados, conforme a norma NBR 11174 - Armazenamento de resíduos classe II A - não inertes e II B - inertes, e reutilizados na produção de massa de concreto ou dispostos em sistemas de destinação aprovados pela CETESB. Solitamos a retirada do material e armazenamento temporário adequado até a destinação final.</p>	
	Bota Fora 1		<p>Evidenciado processo erosão. Em desacordo com o item 7.4 SUBPROGRAMA DE CONTROLE DA EROSÃO E ASSOREAMENTO do PBA "Deve-se aplicar medidas de controle e monitoramento de áreas suscetíveis ao desenvolvimento de processos erosivos, evitando o estabelecimento de solos expostos, o carreamento de partículas", "Controlar os processos erosivos e minimizar o carreamento de sedimentos" Recorrente da Ronda socio ambiental 1703-02AS-RSA-0238-R00</p>	
	Oficina mecânica		<p>Oficina Mecânica em atividade sem cobertura Situação em desacordo com a NR 24 – Item 24.9 - Subitem Disposições gerais 24.9.7 Todos os ambientes previstos nesta norma devem ser construídos de acordo com o código de obras local, devendo:</p> <p>a)ter cobertura adequada e resistente, que proteja contra intempéries;</p> <p>Além disso, vale ressaltar as questões ambientais associadas a ausência de cobertura na oficina em que são executadas atividades de troca de óleo ou mecânica pesada, uma vez que, devem ser cobertas de modo a não permitir a entrada de águas pluviais nas canaletas coletoras, que consequentemente são encaminhadas para as caixas de areia e óleo (SAO). Pois, ao evitar a mistura de água pluvial nos resíduos oleosos, se impede a contaminação de águas limpas.</p> <p>Situação em desacordo com PBA: PROGRAMA DE CONTROLE AMBIENTAL DAS OBRAS e Resolução CONAMA nº 319/2002 Recorrente da Ronda socio ambiental 1703-02AS-RSA-0238-R00</p>	
ELABORADO POR:	Michelle Pinheiro		APROVADO POR:	DATA: 04/11/2022
VISTO TECNICO	Michelle Pinheiro		VISTO COORDENADOR	HUGO MENDES

	BARRAGENS			
	PEDREIRA	X	DUAS PONTES	
TÍTULO				Nº
Ronda socio ambiental				1703-02AS-RSA-0240-R00
				DATA DE EMISSÃO
				17/11/2022
ORIGEM	[] INTERNA		[] EXTERNA	
EVIDÊNCIA(S)	LOCALIZAÇÃO		SITUAÇÃO ENCONTRADA	
	Via de acesso		<p>Evidenciado processo erosivo . Em desacordo com o O item 7.4 SUBPROGRAMA DE CONTROLE DA EROSIÃO E ASSOREAMENTO do PBA "Deve-se aplicar medidas de controle e monitoramento de áreas suscetíveis ao desenvolvimento de processos erosivos, evitando o estabelecimento de solos expostos, o carreamento de partículas", "Controlar os processos erosivos e minimizar o carreamento de sedimentos" Recorrente da Ronda socio ambiental 1703-02AS-RSA-0238-R00 e 1703-02AS-RSA-0239.</p>	
	Galeria de desvio		<p>Evidenciado ausencia de limpeza e organização. Em desacordo com a ABNT 10.004.</p>	
	Central de concreto		<p>Evidenciado piso sem nivelamento, canaleta sem manutenção, em desacordo com o Item 7.5 SUBPROGRAMA DE MONITORAMENTO E CONTROLE DOS EFLUENTES SANITÁRIOS E INDUSTRIAIS</p> <p>III. Efluentes de lavagem de betoneiras (Bate-lastro). Os efluentes líquidos gerados por limpeza de máquinas e caminhões betoneiras nas rampas do sistema de recirculação e decantação serão enviados por gravidade aos tanques de decantação. Responsável já foi comunicado para providências. Posteriormente, a água resultante do processo de decantação, poderá ser reaproveitada na lavagem dos equipamentos destinados ao transporte e lançamento de concreto, ou na umectação de vias. As caixas deverão ser limpas periodicamente e o material decantado, após a secagem deverá ser encaminhado ao bota-fora. Responsável foi comunicado para providências.</p> <p>6.1.8 Geração de Resíduos e Efluentes Os resíduos sólidos e efluentes gerados durante as obras deverão ser tratados conforme descritos no Plano de Gerenciamento de Resíduos Sólidos (Anexo I) e no Subprograma de Controle e Monitoramento de Efluentes Sanitários e Industriais</p>	
	Oficina mecânica		<p>Oficina Mecânica em atividade sem cobertura Situação em desacordo com a NR 24 – Item 24.9 - Subitem Disposições gerais 24.9.7 Todos os ambientes previstos nesta norma devem ser construídos de acordo com o código de obras local, devendo:</p> <p>a)ter cobertura adequada e resistente, que proteja contra intempéries;</p> <p>Além disso, vale ressaltar as questões ambientais associadas a ausência de cobertura na oficina em que são executadas atividades de troca de óleo ou mecânica pesada, uma vez que, devem ser cobertas de modo a não permitir a entrada de águas pluviais nas canaletas coletoras, que conseqüentemente são encaminhadas para as caixas de areia e óleo (SAO). Pois, ao evitar a mistura de água pluvial nos resíduos oleosos, se impede a contaminação de águas limpas.</p> <p>Situação em desacordo com PBA: PROGRAMA DE CONTROLE AMBIENTAL DAS OBRAS e Resolução CONAMA nº 319/2002 Recorrente da Ronda socio ambiental 1703-02AS-RSA-0238-R00 e 1703-02AS-RSA-0239.</p>	
ELABORADO POR:	Michelle Pinheiro		APROVADO POR:	DATA: 17/11/2022
VISTO TÉCNICO	Michelle Pinheiro		VISTO COORDENADOR	HUGO MENDES

	BARRAGENS			
	PEDREIRA	X	DUAS PONTES	
TÍTULO				Nº
Lista de boas Práticas				1703-02AS-RSA-0237-R00
				DATA DE EMISSÃO
				05/10/2022
ORIGEM	<input type="checkbox"/> INTERNA		<input type="checkbox"/> EXTERNA	
EVIDÊNCIA(S)	LOCALIZAÇÃO		SITUAÇÃO ENCONTRADA	
	Galeria de desvio		Evidenciado ausencia de limpeza e organização. Em desacordo com a ABNT 10.004	
	Central de concreto		Evidenciado armazenamento de produtos químicos fora da área permitida em desacordo a Lei 9.605/98	
ELABORADO POR:	Michelle Pinheiro	APROVADO POR:	DATA: 05/10/2022	
VISTO TÉCNICO	Michelle Pinheiro	VISTO COORDENADOR	HUGO MENDES	

	BARRAGENS			
	<input type="checkbox"/> PEDREIRA	<input checked="" type="checkbox"/> X	<input type="checkbox"/> DUAS PONTES	
TÍTULO: Lista de boas Práticas				Nº: 1703-02AS-RSA-0238-R00 DATA DE EMISSÃO: 19/10/2022
ORIGEM	[] INTERNA		[] EXTERNA	
EVIDÊNCIA(S)	LOCALIZAÇÃO	SITUAÇÃO ENCONTRADA		
	Via de acesso	Evidenciado Processo Erosivo. Em desacordo com o item 7.4 SUBPROGRAMA DE CONTROLE DA EROSIÃO E ASSOREAMENTO do PBA" Deve-se aplicar medidas para controle e monitoramento de áreas suscetíveis ao desenvolvimento de processos erosivos, evitando o estabelecimento de solos expostos, e o carreamento de partículas de modo a evitar a formação de processos erosivos e minimizar o carreamento de sedimentos.		
	Passagem molhada	Evidenciado Processo Erosivo e Carreamento de Material em Curso Hidrico. Em desacordo com o item 7.4 SUBPROGRAMA DE CONTROLE DA EROSIÃO E ASSOREAMENTO do PBA" Deve-se aplicar medidas para controle e monitoramento de áreas suscetíveis ao desenvolvimento de processos erosivos, evitando o estabelecimento de solos expostos, e o carreamento de partículas de modo a evitar a formação de processos erosivos e minimizar o carreamento de sedimentos.		
	Bota Fora 1	Evidenciado Processo Erosivo Em desacordo com o item 7.4 SUBPROGRAMA DE CONTROLE DA EROSIÃO E ASSOREAMENTO do PBA" Deve-se aplicar medidas para controle e monitoramento de áreas suscetíveis ao desenvolvimento de processos erosivos, evitando o estabelecimento de solos expostos, e o carreamento de partículas de modo a evitar a formação de processos erosivos e minimizar o carreamento de sedimentos.		
	Caminho de serviço	Evidenciado Processo Erosivo e Carreamento de Material em Curso Hidrico. Em desacordo com o item 7.4 SUBPROGRAMA DE CONTROLE DA EROSIÃO E ASSOREAMENTO do PBA" Deve-se aplicar medidas para controle e monitoramento de áreas suscetíveis ao desenvolvimento de processos erosivos, evitando o estabelecimento de solos expostos, e o carreamento de partículas de modo a evitar a formação de processos erosivos e minimizar o carreamento de sedimentos.		
	Descida do rápido	Evidenciado ausência de limpeza e organização. Em desacordo com a ABNT 10.004. Recorrente da Ronda socio ambiental 1703-02AS-RSA-0238-R00		
	Oficina mecânica	Oficina Mecânica em atividade sem cobertura Situação em desacordo com a NR 24 – Item 24.9 - Subitem Disposições gerais 24.9.7 Todos os ambientes previstos nesta norma devem ser construídos de acordo com o código de obras local, devendo: a) ter cobertura adequada e resistente, que proteja contra intempéries; Além disso, vale ressaltar as questões ambientais associadas a ausência de cobertura na oficina em que são executadas atividades de troca de óleo ou mecânica pesada, uma vez que, devem ser cobertas de modo a não permitir a entrada de águas pluviais nas canaletas coletoras, que consequentemente são encaminhadas para as caixas de areia e óleo (SAO). Pois, ao evitar a mistura de água pluvial nos resíduos oleosos, se impede a contaminação de águas limpas. Situação em desacordo com PBA: PROGRAMA DE CONTROLE AMBIENTAL DAS OBRAS e Resolução CONAMA nº 319/2002.		
ELABORADO POR:	Michelle Pinheiro	APROVADO POR:	DATA: 19/10/2022	
VISTO TECNICO	Michelle Pinheiro	VISTO COORDENADOR	HUGO MENDES	

6. INCAS - INFORME DE OCORRÊNCIA DE NÃO CONFORMIDADE AMBIENTAL



PROJETO BARRAGEM DUAS PONTES



TÍTULO

GRD - GUIA DE REMESSA DE DOCUMENTOS

Nº

1703-02-QL-GRD-0101-R00


Data:	07/11/2022		
De:	Hugo Mendes - Consórcio Supereng Barragens	Fone:	E-mail: hugo.mendes@csbarragens.com.br
Para:	Henrique Fogaça - CONSÓRCIO BP - KPE/CETENCO	Fone:	E-mail: henrique.fogaça@consorciobarragens.com.br

Copias da GRD para: henrique.fogaça@consorciobarragens.com.br; denis.tomas@cetenco.com.br; george.trindade@csbarragens.com.br hugo.mendes@csbarragens.com.br; marilia.sales@csbarragens.com.br; ednei.bacelar@csbarragens.com.br; michelle.pinheiro@csbarragens.com.br

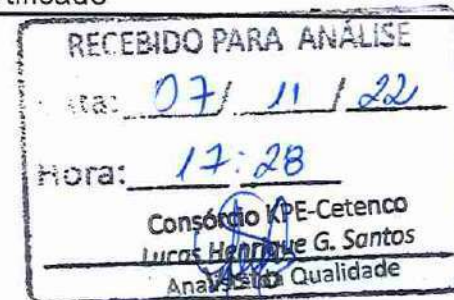
RELAÇÃO DE DOCUMENTOS ENVIADOS

Item	Número do Documento	Título	Qtde	Meio	Finalidade
1	1703-02-AS-INC-0057-R00	INFORME DE OCORRÊNCIA DE NÃO CONFORMIDADE AMBIENTAL - INCA	1	P E	PI

Obs: DEVOLVER VIA ASSINADA

Assinatura remetente:		Documentos acima recebidos:
		Data: _____ Nome: _____

MEIO		FINALIDADE			
P	PAPEL	PR	Preliminar	CO	Para Construção
		PA	Para Aprovação	CD	Cancelado
		PC	Para Compra	AB	As Built ("Como Construído")
E	ELETRÔNICO	PD	Para Detalhamento	PV	Para Revisão
		PI	Para Informação	CE	Certificado








		BARRAGENS					Consórcio SUPERENG Barragens			
		PEDREIRA	x	DUAS PONTES						
TITULO							Nº			
INFORME DE OCORRÊNCIA DE NÃO CONFORMIDADE AMBIENTAL - INCA							1703-02-AS-INC-0057-R00			
NOME SUPERVISOR		Marília Sales					DATA DE EMISSÃO			
							7/11/2022			
LOCAL		Barragem Duas Pontes - Programa de Revegetação e Enriquecimento Florestal			ESTACA		NA			
MEIO	CONDICIONANTE	PROGRAMA ASSOCIADO	DESCRIÇÃO	REQUISITO LEGAL	CLASSIFICAÇÃO DO IMPACTO			LOCAL OCORRÊNCIA	RECOMENDAÇÕES	PRAZO ATENDIMENTO
					BAIXO	MÉDIO	ALTO			
Biótico	2.16	Programa de Revegetação e Enriquecimento Florestal	Descumprimento quanto ao atendimento do Programa de Revegetação e Enriquecimento Florestal. Na programação apresentada no Relatório Mensal 54º previa plantio em 5,22 ha para outubro/22; porém, não foi realizado avanço de plantio em lotes novos.	PBA Licença de Instalação			x	Barragem Duas Pontes	Avanço na atividade de revegetação e enriquecimento florestal.	10/11/2022
Rubrica Supervisor:					 Rubrica Consórcio Construtor: _____					
ELABORADO POR: MARÍLIA SALES				APROVADO POR: HUGO MENDES			 DATA: 07/11/2022			






7. BOAS PRÁTICAS


DAEE		BARRAGENS			Consórcio SUPERENG Barragens	
		PEDREIRA	x	DUAS PONTES		
TÍTULO					Nº	
LISTA DE BOAS PRÁTICAS					1703-02.A.S.LBP.0049.R00	
NOME TÉCNICO					DATA DE EMISSÃO	
Michelle Yasmin de Souza Pinheiro					31/10/2022	
ITEM	FOTO	BARRAGENS	LOCAL	DATA	OBSERVAÇÕES	
1		Duas Pontes	Canteiro Administrativo	27/10/2022	Boas Práticas - CBDP, reaproveitamento de madeiras, para construção de bancos na supervisão.	
2		Duas Pontes	Canteiro Administrativo	27/10/2022	Boas Práticas - CBDP, realizou a construção de lava pés.	
3		Duas Pontes	Canteiro Administrativo	27/10/2022	Boas Práticas - CBDP, reaproveitamento de janelas para a construção de suporte para plantação de mudas.	

#DE 		BARRAGENS			 Consórcio SUPERENG Barragens	
		PEDREIRA	X	DUAS PONTES		
TÍTULO					Nº	
LISTA DE BOAS PRÁTICAS					1703-02.AS-LBP-0050-R00	
NOME TÉCNICO					DATA DE EMISSÃO	
Michelle Yasmin de Souza Pinheiro					30/11/2022	
ITEM	FOTO	BARRAGENS	LOCAL	DATA	OBSERVAÇÕES	
1		Duas Pontes	Campo	30/11/2022	Boas Práticas- CBDP, Reutilização da água de drenagem para cura do concreto.	
2		Duas Pontes	Canteiro administrativo	30/11/2022	Boas Práticas- CBDP, reaproveitamento de madeira para comião.	

#DE			BARRAGENS			 Consórcio Barragens
			PEDREIRA	X	DUAS PONTES	
TÍTULO					Nº 1701-02-AS-LBP-0051-R00 DATA DE EMISSÃO 30/12/2022	
NOME TÉCNICO Michelle Yasmin de Souza Pinheiro					LISTA DE BOAS PRÁTICAS	
ITEM	FOTO	BARRAGENS	LOCAL	DATA	OBSERVAÇÕES	
1		Duas Pontes	Refeitório	15/12/2022	Boas Práticas- CBDP Campanha de natal.	
2		Duas Pontes	Campo	20/12/2022	Boas Práticas- CBDP Melhoria dos sistemas de drenagem nos acessos.	
3		Duas Pontes	Refeitório	15/12/2022	Boas Práticas- CBDP Reaproveitamento de madeiras para a construção da árvore de natal.	

		BARRAGENS				
		PEDREIRA	x	DUAS PONTES		
TÍTULO					Nº	
LISTA DE BOAS PRÁTICAS					1703-02-AS-LBP-0052-R00	
NOME TÉCNICO					DATA DE EMISSÃO	
Michelle Yasmin de Souza Pinheiro					31/01/2023	
ITEM	FOTO	BARRAGENS	LOCAL	DATA	OBSERVAÇÕES	
1		Duas Pontes	Campo	13/01/2023	Boas Práticas- CDBP Reaproveitamento de cano PVC, para coletores de copos descartáveis.	

BARRAGEM DUAS PONTES



ANEXO XXVI OFÍCIOS PROTOCOLADOS 7º RELATÓRIO QUADRIMESTRAL

Março/2023

Período: Outubro de 2022 a Janeiro
de 2023



www.daapedreiraeduaspontes.com.br



AMPARO – SÃO PAULO



**SECRETARIA DE INFRAESTRUTURA E MEIO AMBIENTE
DEPARTAMENTO DE ÁGUAS E ENERGIA ELÉTRICA**

Rua Boa Vista, 170-11º Andar – Telefone – 3293-8200–CEP 01014-000 – Centro - São Paulo-SP
www.dae.sp.gov.br



OF/UGP BG-PCJ/Nº110/2022

São Paulo, 19 de dezembro de 2022.

(SPDoc 1007993/2018 DAEE-EXP-2022/01792A)

Ref.: **Barragem Duas Pontes**

Assunto: **7º Relatório Quadrimestral de Acompanhamento- Licença Ambiental de Instalação nº 2617 (Processo: CETESB 022015/2018-69) - Atividades de junho a setembro de 2022.**

Senhor Secretário,

Vimos por meio deste, encaminhar o 7º Relatório Quadrimestral de Acompanhamento das condicionantes da Licença Ambiental de Instalação nº 2617 e implantação dos programas previstos no Plano Básico Ambiental do empreendimento em epígrafe.

O documento apresentado está dividido da seguinte forma:

- PARTE I – Informações Gerais e Plano de Gestão Ambiental;
- PARTE II – Plano de Controle Ambiental de Obras;
- PARTE III – Programas do Meio Físico;
- PARTE IV – Programas do Meio Biótico;
- PARTE V – Programas do Meio Socioeconômico; e
- PARTE VI– Carta de Encaminhamento dos Programas, Relatório Complementar de Formulários e Ofícios Protocolados do 6º Relatório Quadrimestral protocolado junto à Prefeitura Municipal de Amparo e Secretaria de Meio Ambiente de Amparo.

Anexo: Mídia Digital

LÍGIA FERNANDES DE OLIVEIRA

Gerente Socioambiental da UGP BG-PCJ

Ao

Senhor Secretário

Gilberto Moreira Piasse Filho

Secretaria Municipal de Meio Ambiente

Av. Bernardino de Campos, 705 - Centro, Amparo - SP, 13900-400



OF/UGP BG-PCJ/Nº109/2022

São Paulo, 19 de dezembro de 2022.

(SPDoc 1007993/2018 DAEE-EXP-2022/01792A)

Ref.: **Barragem Duas Pontes**

Assunto: **7º Relatório Quadrimestral de Acompanhamento- Licença Ambiental de Instalação nº 2617 (Processo: CETESB 022015/2018-69) - Atividades de junho a setembro de 2022.**

Excelentíssimo Senhor Prefeito,

Vimos por meio deste, encaminhar o 7º Relatório Quadrimestral de Acompanhamento das condicionantes da Licença Ambiental de Instalação nº 2617 e implantação dos programas previstos no Plano Básico Ambiental do empreendimento em epígrafe.

O documento apresentado está dividido da seguinte forma:

- PARTE I – Informações Gerais e Plano de Gestão Ambiental;
- PARTE II – Plano de Controle Ambiental de Obras;
- PARTE III – Programas do Meio Físico;
- PARTE IV – Programas do Meio Biótico;
- PARTE V – Programas do Meio Socioeconômico; e
- PARTE VI– Carta de Encaminhamento dos Programas, Relatório Complementar de Formulários e Ofícios Protocolados do 6º Relatório Quadrimestral junto à Prefeitura de Amparo e Secretaria de Meio Ambiente de Amparo.

Anexo: Mídia Digital

LÍGIA FERNANDES DE OLIVEIRA

Gerente Socioambiental da UGP BG-PCJ

Ao

Excelentíssimo Senhor

Prefeito Carlos Alberto Martins

Prefeitura Municipal de Amparo

Av. Bernardino de Campos, 705 - Centro, Amparo - SP, 13900-400